STRATEGICKÝ PLÁN ROZVOJE

CHOTUTICE

NA OBDOBÍ 2021 – 2031

CEP

Abstrakt	Strategický plán představuje základní koncepční přístup k řešení rozvoje obce ve střednědobém horizontu. Dokument obsahuje definici cílového stavu obce Chotutice do roku 2031 za využití rozvojových projektů, disponibilních finančních zdrojů a harmonogramu k jejich realizaci.
Objednatel	Obec Chotutice
Zpracovatel	Centrum evropského projektování a.s.
Zodpovědná osoba za zpracovatele	Ing. Irena Janáková
Verze 1.1	
Datum	30. 4. 2021
Status	Finální
Zodpovědná osoba za objednatele	Mgr. Ing. Luboš Zajíc, starosta
Kontaktní osoba za objednatele	Mgr. Ing. Luboš Zajíc, starosta
Schvalovací doložka	Strategický plán rozvoje obce Chotutice schválilo v souladu s § 84, odst. 2, písm. a), zákona č. 128/2000 Sb., v platném znění zastupitelstvo obce.
Datum schválení	24. 5. 2021
Číslo usnesení	2/2021
Text usnesení	Zastupitelstvo obce Chotutice schvaluje Strategický rozvojový program obce Chotutice v předloženém znění.

Obsah

Úvod ... 1

Slovníček pojmů ... 2

A. Analytická část ... 4

1 Území obce ... 4

1.1 Základní charakteristika území ... 4

1.2 Správa obce ... 5

1.2.1 Územní plán ... 6

1.2.2 Historické souvislosti ... 6

2 Lidské zdroje ... 10

2.1 Obyvatelstvo ... 10

2.1.1 Historie osídlení, života a rozvoje obce ... 10

2.1.2 Demografický vývoj ... 10

2.1.3 Přirozená měna obyvatel a migrace ... 12

2.1.4 Věková struktura obyvatel a obyvatelstvo podle pohlaví ... 13

2.1.5 Vzdělanostní struktura a národnostní složení ... 15

2.1.6 Národnostní složení ... 16

2.1.7 Náboženská struktura ... 17

2.1.8 Rodina a domácnost ... 17

2.1.9 Sociální situace a sociálně znevýhodněné skupiny obyvatel ... 18

2.2 Bydlení, bytový fond, bytová výstavba ... 20

3 Ekonomika ... 22

3.1 Ekonomická aktivita obyvatel obce ... 22

3.2 Ekonomické subjekty v obci a pracovní uplatnění ... 23

3.3 Zaměstnanost a nezaměstnanost ... 25

3.4 Hospodaření a majetek obce ... 26
3.4.1 Finanční zdraví obce – veřejná ekonomika ... 26
3.4.2 Investiční akce a čerpání dotací ... 26
3.5 Brownfields a rozvojové plochy ... 28
4 Občanská vybavenost, služby a bezpečnost ... 29
4.1 Školství a vzdělávání ... 29
4.2 Zdravotnictví a sociální péče ... 30
4.3 Občanská vybavenost a další služby ... 31
4.4 Bezpečnost, požární bezpečnost a protipovodňová ochrana ... 34
5 Infrastruktura ... 41
5.1 Dopravní infrastruktura ... 41
5.1.1 Silniční doprava ... 41
5.1.2 Železniční doprava ... 43
5.1.3 Autobusová doprava ... 44
5.1.4 Cyklistická a pěší doprava ... 44
5.1.5 Dopravní obslužnost ... 46
5.2 Technická infrastruktura ... 46
5.2.1 Vodovod ... 46
5.2.2 Kanalizace ... 47
5.2.3 Zásobování elektrickou energií ... 48
5.2.4 Zásobování plynem ... 50
5.2.5 Zásobování teplem ... 50
5.2.6 Veřejné osvětlení ... 50
5.2.7 Telefon, internet, rozhlas a televize ... 51
6 Životní prostředí ... 52

6.1 Geomorfologie ... 52
6.2 Podnebí a ovzduší ... 52
6.3 Voda ... 53
6.4 Půda ... 57
6.5 Nerostná ložiska a poddolovaná území ... 63
6.6 Příroda a chráněná území ... 64
6.7 Druhy pozemků ... 67
6.8 Nakládání s odpady ... 69
6.9 Obnovitelné zdroje energie ... 71
7 Zemědělství ... 72
7.1 Zemědělské subjekty ... 73
8 Kultura, sport a tradice ... 74
8.1 Kulturní a sportovní infrastruktura ... 74
8.2 Spolkový život a tradice ... 85
8.2.1 Spolkový život a volný čas ... 85
8.2.2 Tradice, kulturní, společenské a sportovní akce ... 86
8.3 Kulturní památky, pamětihodnosti a významné osobnosti ... 86
8.3.1 Pamětihodnosti ... 87
8.3.2 Významné osobnosti ... 92
9 Cestovní ruch ... 93
9.1 Infrastruktura cestovního ruchu ... 93
9.1.1 Ubytování a stravování ... 93
9.1.2 Atraktivity obce ... 94
9.1.3 Cykloturistika, pěší turistika ... 94
9.1.4 Zimní turistika a lyžování ... 98

9.1.5 Koupání a vodní sporty ... 98
9.1.6 Hipoturistika a agroturistika ... 98
9.1.7 Kulturní akce a tradiční slavnosti ... 99
9.1.8 Obecní informační a orientační systém ... 99
10 Východiska pro návrhovou část ... 100
10.1 Rozvojový potenciál ... 100
10.2 Vyhodnocení plnění dosavadního strategického plánu ... 101
10.3 Průzkum veřejnosti ... 102
10.4 Limity rozvoje ... 103
10.5 Potenciál vyplývající z analýzy současného stavu ... 103
10.6 SWOT analýza ... 104
10.7 Vazba na strategické dokumenty (národní, regionální a místní) ... 109
... 116
B. Návrhová část ... 117
1 Strategická vize ... 117
2 Klíčové oblasti a komplexní strategický cíl ... 120
3 Prioritní osy rozvoje a strategické cíle ... 121
4 Realizační část priorit a strategických cílů ... 122
4.1 Priorita 1 - Infrastruktura ... 122
4.2 Priorita 2 – Volnočasové aktivity ... 126
4.3 Priorita 3 – Obnova kulturních památek ... 129
4.4 Priorita 4 - Životní prostředí, veřejná prostranství ... 130
4.5 Priorita 5 – Veřejné budovy a další nemovitosti ... 133
4.6 Priorita 6 – Podpora bydlení ... 136
4.7 Priorita 7 – Další činnosti obce ... 137
5 Implementace a podpora realizace programu ... 140

5.1 Podpora realizace programu ... 140

5.2 Identifikace finančních zdrojů pro realizaci programu ... 141

5.3 Způsob zajištění, řízení, organizace naplňování ... 141

5.4 Postup sledování a vyhodnocování realizace SRP – monitoring strategie ... 142

5.5 Způsob aktualizace Strategie ... 145

Seznam obrázků ... 146

Seznam tabulek ... 148

Seznam grafů ... 149

Použité zdroje dat ... 150

Seznam zkratek ... 153

Seznam příloh ... 156

Úvod

Obce jsou základními jednotkami územní samosprávy v České republice. Zákon obce vymezuje třemi základními principy, tedy územním, občanským a právním. Smíšený model veřejné správy, který je v České republice využíván, v praxi znamená, že na úrovni obcí je vykonávána jak státní moc v přenesené působnosti, tak také samospráva.

Na základě samostatné působnosti každá obec v České republice disponuje vlastním majetkem, vystupuje v právních vztazích svým jménem a nese veškerou odpovědnost, která z těchto vztahů vyplývá. Dále v rámci své samostatné působnosti mají obce napomáhat implementaci regionální politiky, zejména pak vytvářením podmínek pro hospodářský, sociální a kulturní rozvoj svého obvodu. Tuto povinnost obcím v České republice ukládá zákon č. 128/2000 Sb., o obcích.

Rozvoj a prosperita každé obce se odvíjí především od toho, zda a jak je místní zastupitelstvo schopno analyzovat problémy a rozhodovat s uvážením všech rizik v dlouhodobém časovém horizontu. Tyto činnosti mohou být usnadněny využitím koncepčních dokumentů, jakým je strategický plán rozvoje obce, který v delším časovém horizontu vytyčuje základní rozvojovou strategii dané obce. Důvodem zpracování strategického plánu je především ekonomický zájem obce – přiblíží možnosti získávání dotací nejrůznějšího druhu a lépe diferencuje rozpočtové možnosti obce.

Sekundárním jevem rozvojového plánu je pak důkladná analýza stavu, utřídění priorit a návrhy řešení, což v uceleném pohledu vytvoří jasný koncepční materiál do budoucnosti. Naplnění stanovených rozvojových koncepcí předpokládá efektivní využívání finančních prostředků, jimiž daná obec disponuje.

Předkládaná analýza obce Chotutice je analytickým dokumentem, jehož cílem je identifikovat hlavní problémy/bariéry socioekonomického rozvoje obce, stejně jako definovat, v čem spočívá její rozvojový potenciál (silné stránky). Analýza je jedním ze vstupních dokumentů pro definování prioritních oblastí Strategického plánu rozvoje obce Chotutice klade si za cíl předložit souhrnný profil obce, zejména analýzu vybraných klíčových oblastí.

Obsahem samotného dokumentu je **analytická část,** která byla zpracována na základě veřejně dostupných dat a informací. Základními zdroji informací pro zpracování analýzy byly zejména podklady a údaje Českého statistického úřadu, Ministerstva práce a sociálních věcí ČR, Krajského úřadu Středočeského kraje, ale i řady dalších institucí, tematických analýz zájmových subjektů a veřejně dostupných údajů z webových portálů apod. Analýza současného stavu území obce byla provedená na základě všech shromážděných dostupných podkladů. Součástí analytických prací bylo také dotazníkového šetření, které proběhlo v průběhu druhé poloviny měsíce února a začátkem března 2021. Snahou zpracovatele bylo v analytické části uvést co nejaktuálnější data a v žádoucích případech pracovat i v časových řadách. V některých případech ale musela být použita i data starší např. některá data z ČSÚ (SLDB 2011), protože z jiných zdrojů nejsou data k dispozici. Zdroj dat je v konkrétním případě uveden. Zpracovatel neručí za správnost a aktuálnost informačních zdrojů.

Strategická část byla vypracována na základě výstupů z komplexní analýzy obce Chotutice, vč. dotazníkového šetření. Ze získaných informací byla sestavena SWOT analýza – formulace silných a slabých stránek obce, jejích příležitostí a ohrožení. Rovněž byla provedena i analýza původního SRP obce, který je zveřejněn na webu obce s aktualizací rozvojových záměrů.

Proces strategického plánování je proces dlouhodobý, soustavný a otevřený. Ve vytvořeném plánu by mělo docházet k trvalému a systematickému hodnocení změn vstupních podmínek i dosažených výsledků. Úspěšný strategický plán je nutné chápat jako dohodu o budoucím rozvoji území obce. Má-li se stát opravdu zdařilým – je nutná nejen ochota přijmout tento dokument jako rozvojový plán území, ale neustále vynakládat úsilí ke zdokonalování a aktualizaci tak, aby nebyl pouze ideou, ale reálným a systematickým plánem v dlouhodobém horizontu.

Slovníček pojmů

Strategický plán rozvoje je koncepční dokument obsahující základní orientaci dlouhodobého rozvoje regionu.

SWOT analýza vystihuje vnitřní silné a slabé stránky regionu a vnější příležitosti a hrozby, ovlivňující rozvoj regionu v dlouhodobém horizontu.

Vize stručně popisuje ideální situaci cílového stavu v dlouhodobém horizontu.

Prioritní oblast představuje klíčovou oblast, kterou je potřeba řešit, aby došlo k naplnění vize a globálního cíle. Je vymezena vnitřně propojeným systémem cílů a opatření, jejichž řešení vede k naplnění vize.

Prioritní cíl vychází z globálního cíle a popisuje žádoucí stav, kterého je třeba dosáhnout v dané prioritní oblasti. Představuje základní směry rozvoje prioritní oblasti.

Opatření představují konkrétní úkoly/činnosti, které je třeba v krátkodobém horizontu uskutečnit, aby bylo dosaženo vytyčených cílů.

Analytická část

A. Analytická část

Analytická část obsahuje základní údaje o obci a jejich obyvatelích. Tato část je rozdělena do několika samostatných kapitol a poskytuje informace důležité z hlediska tvorby strategických plánů.

1 Území obce

1.1 Základní charakteristika území

Obec Chotutice leží ve Středočeském kraji, v okrese Kolín, vzdušnou čarou asi 30 km od Prahy (po silnici asi 48 km), necelých 15 km vzdušnou čarou západně od Kolína (po silnici cca 21,5 km), cca 9 km vzdušnou čarou východně od Českého Brodu, cca 6 km jižně od Sadské a necelých 9 km severně od Kouřimi. Obec se nachází v úrodné polabské nížině, v těsném sousedství obce Radim a cca 5 km od města Pečky (pověřený obecní úřad). Obec leží v nadmořské výšce 207 m n. m. V obci je v současnosti evidováno 213 popisných čísel a žilo zde (k 31. 12. 2020) 490 obyvatel. Rozloha jejího katastrálního území je 3,863 km².

Obec Chotutice je situována podél silnice III. třídy č. 3292 (Radim – Chotutice), která obcí prochází v délce cca 1,2 km a nese název ulice „Průběžná“. Obec leží. Dálnice D11 (směr Hradec - Králové Praha) je od obce vzdálena jen necelých 10 km (sjezd č. 35 směrem na Pečky). Obec leží v nadmořské výšce 207 m n. m. Po východním okraji obce protéká potok Výrovka, zvaný též „Vavřinecký potok“ (protéká rybníkem Vavřinec u stejnojmenné obce). Tato vodoteč pramení v Kochánově (část města Uhlířské Janovice) a tvoří levostranný přítok Labe, do něhož se vlévá po cca 17 km v obci Písty (severně od Sadské). Okolí obce Chotutice je rovinaté a je protkané cyklotrasami a vycházkovými trasami.

Tabulka 1 – Základní údaje o obci

Ukazatel	Jednotka	Stav k 1. 1. 2021
Typ obce		obec
Obec s rozšířenou působností (SO ORP)		Kolín
Pověřený obecní úřad		Pečky
Pracoviště finančního úřadu		Kolín
Katastrální pracoviště		Kolín
Matriční úřad		Pečky
Stavební úřad		Pečky
Rozloha celkem (k 31. 12. 2019)	ha	386,32
Počet částí obce (k 31. 12. 2019)	části	1
Počet katastrálních území (k 31. 12. 2018)	území	1
Nadmořská výška	m. n. m	207
Vzdálenost do ORP (Kolín)	km	21,5
Vzdálenost do správního centra kraje – Středočeský kraj (Praha)	km	51,8
Vzdálenost do hlavního města ČR (dtto)	km	48,8

Počet obyvatel (k 31. 12. 2019)	obyvatel	490
Hustota obyvatel (k 31. 12. 2019)	obyv./km^2	126

Zdroj: ČSÚ a vlastní zpracování

1.2 Správa obce

Obec Chotutice je obcí I. typu. V čele úřadu stojí neuvolněný starosta. Zastupitelstvo obce je 7 členné. V obci není vzhledem k nízkému počtu členů zastupitelstva rada obce. Její pravomoc proto vykonává starosta s výjimkou záležitostí, v nichž zákon o obcích tuto pravomoc svěřuje zastupitelstvu obce (§ 102 odst. 4 zákona o obcích). Zastupitelstvo obce zřizuje následující výbory – Finanční (3 členný) a Kontrolní (3 členný). V obci nepůsobí aktuálně žádný další výbor, ani komise. Obecní úřad tvoří starosta (neuvolněný pro výkon funkce), místostarosta (neuvolněný pro výkon funkce), účetní. Dále obec zaměstnává ještě 1 pracovnici pečovatelské služby, tj. pečovatelku a 1 podle potřeby ještě 1 – 2 pracovníky na úklid a údržbu obce a obecního majetku. V případě naléhavých sezónních prací využívá obec pro účely údržby a úklidu obce i osoby z úřadu práce (veřejně prospěšné práce), nebo pracovníky na DPP.

Pro obecní úřad funguje externí pověřenec pro ochranu osobních údajů (GDPR). Je jím Mgr. David Záhora, e-mail: poverenec@gepardservices.cz.

Sídlo obce a obecního úřadu je v budově čp. 107 v ul. Průběžné, Chotutice, která je ve vlastnictví obce. Budova je cca z roku 1887, ale je dobře udržovaná. V objektu jsou kanceláře obecního úřadu, vč. zasedací místnosti, která funguje i jako spolková místnost a obecní knihovna.

Obec je od r. 2000 členem **Dobrovolného svazku obcí „Pečecký region"** se sídlem v Pečkách (zakládající člen) a dále je obec od r. 2006 i členem (rovněž zakládající člen) **Místní akční skupiny** (MAS) **Podlipansko, o.p.s.**, rovněž se sídlem v Pečkách.

Obec má na svých webových stránkách k veřejnému nahlédnutí kroniky obce, a to od r. 1916 (s útržkovitými zpětnými zápisy o dřívější historii obce cca 17. a 18 století až k roku 1916) až do r. 2012.

Podvýborem pro heraldiku a vexilologii Poslanecké sněmovny Parlamentu České republiky byl dne 9. prosince 2002 usnesením č. 16 schválen **znak a prapor obce**, jeho autorem je heraldik Stanislav Kasík. Znak tvoří stříbrný štít s černým břevnem a červeným koněm ve skoku se zlatou zbrojí, hřívou a ocasem. Prapor tvoří tři vodorovné pruhy, bílý, černý a bílý, uprostřed je červený kůň ve skoku se žlutou zbrojí, hřívou a ocasem. Jedná se o tzv. mluvící znak, který odkazuje k místní tradicí podávanému vysvětlení názvu obce od ohrad (ochot) pro domácí zvířata.

Obrázek 1 – Prapor obce Chotutice

Obrázek 2 – Znak obce Chotutice

1.2.1 Územní plán

Územní plán obce Chotutice byl pořízen a schválen zastupitelstvem obce dne 27. 10. 2004. Tento plán nabyl účinnosti dne 12. 11. 2004. Jeho plná verze je uložena na OÚ. Zde je k nahlédnutí v úředních hodinách. Obec v současnosti připravuje nový územní plán.

1.2.2 Historické souvislosti

První historicky doložená zmínka o obci Chotutice se pochází patrně již z roku 1100. První písemný doklad o Chotuticích je z poloviny 14. století, kdy se připomínají v majetku vladyky Smila z Chotutic. Další písemný záznam o obci Chotutice se pak nachází i v kouřimské městské knize z roku 1416, týkající se jistého Štěpána, sezením na dvoře v Chotuticích. V té době byla v okolí jen vodní tvrz, později zámek v nedaleké Radimi, se kterou Chotutice sdílely společné osudy po mnoho staletí. Od roku 1541 jsou Chotutice uváděny jako součást radimského panství. Tehdy je koupil Petr Záruba z Hustířan a trvale obec k radimskému panství připojil. Součástí tohoto panství zůstaly až do zrušení patrimoniální správy po roce 1848.

Na obecním úřadu v Chotuticích je uložena mapa ze zemského archivu, zachycující podobu obce v roce 1800. V té době měla obec 56 domů a v mapě jsou uvedena i jména obyvatel obce a výměry jejich polí (v korcích).

V okolí vesnice se během staletí odehrála nejedna významná událost. Nejvýznačnější z nich je patrně bitva u Lipan v roce 1434, ale nalézají se zde i připomínky dalších bitev. Například na rozcestí stojí kříž s datem 1757, pocházející z časů sedmileté prusko-rakouské války.

V bývalém obecním písečníku byl zjištěn kostrový hrob ze 4. – 3. století před naším letopočtem, tedy přibližně z doby laténské. Za lebkou byla umístěna nádoba, která se nyní nachází ve sbírkách muzea v Poděbradech.

Přímo v centru obce se nachází pseudobarokní kaplička, která je zároveň i dominantou obce. Kaplička pochází z roku 1805, její sloh však byl porušen opravami provedenými v roce 1900. Od té doby se její podoba nezměnila.

Až do roku 1848 byla obce Chotutice součástí panství Radim (jak je výše uvedeno). Od roku 1850 jsou Chotutice součástí okresu Kolín. Dějiny územněsprávního začleňování zahrnují období od roku 1850 do současnosti.

V chronologickém přehledu je uvedena územně administrativní příslušnost obce v roce, kdy ke změně došlo:

1850 země česká, kraj Pardubice, politický okres Kolín, soudní okres Kouřim

1855 země česká, kraj Čáslav, soudní okres Kouřim

1868 země česká, politický okres Kolín, soudní okres Kouřim

1939 země česká, Oberlandrat Kolín, politický okres Kolín, soudní okres Kouřim

1942 země česká, Oberlandrat Praha, politický okres Kolín, soudní okres Kouřim

1945 země česká, správní okres Kolín, soudní okres Kouřim

1949 Pražský kraj, okres Kolín

1960 Středočeský kraj, okres Kolín

2003 Středočeský kraj, obec s rozšířenou působností Kolín

Podle historického vývoje osídlení (převzato z kroniky obce Chotutice) měla na osadu Chotutice (součást radimského panství) neblahý vliv 30-letá válka. Mnoho stavení bylo pobořeno a zničeno.

V 17. a 18 století byla obec často sužována požáry a většina tehdy dřevěných roubených domů shořela. Vlivem požárů v té době shořel celý obecní archiv a téměř nic z předchozí historie obce se nedochovalo.

V r. 1787 měla tehdejší osada 31 popisných čísel. V letech 1832 – 1850 postihlo osadu Chotutice i okolní obce několik vln epidemie cholery a zemřelo mnoho obyvatel. Přesto se osada Chotutice rozrůstala a v r. 1843 již měla 57 čísel popisných a žilo zde 393 obyvatel.

Po osamostatnění se od radimského panství (1850) se začala obec ještě více rozrůstat a po r. 1866 (prusko-rakouská válka) se začalo v obci a jejím okolí vzmáhat i hospodářství. Jednalo se i o zřízení školy, ale to se nepodařilo realizovat, takže škola pro žáky z Chotutic byla a i nadále je v sousední Radimi.

Protože v letech před r. 1870 byly v obci převážně dřevěné domy a často tu hořelo (jak je výše uvedeno), začala se zde stavět stavení z cihel, krytá taškami. Aby se cihly nemusely vozit z okolí, byly v obci postaveny 2 cihelny (jedna obecní a druhá soukromá). Obecní cihelna kolem r. 1878 zanikla. Soukromá cihelna pokračovala v práci a i v době krize a největší nezaměstnanosti (1930 – 36) poskytovala v letních měsících práci cca 100 lidem (v zimě 30 – 40 lidem). V r. 1888 byl založen Sbor dobrovolných hasičů. Práce této cihelny byla zastavena v r. 1941. V objektech, které původní majitel prodal, začal nový majitel s výrobou holicích strojků.

Kolem obce prochází železniční trať Pečky – Bečváry, která byla postavena v r. 1881 za „c. k. dráhy“ (zastávku postavila obec Chotutice až v r. 1922). Podél obce prochází okresní silnice Kouřim – Pečky. V r. 1913 zřídila obec k této silnici odbočku „od Křížku“ směrem do obce (převzata později do okresní správy). V r. 1916 měla obec již 134 čísel popisných a žilo v ní 783 obyvatel české národnosti. Velikost katastrálního území byla v té době 3,78 km².

Do života obce silně zasáhla první světová válka, do které bylo postupně odvedeno (dle informací z kroniky) 161 mužů, z nichž 20 jich ve válce zahynulo. Roku 1921 – 1922, po vzniku samostatného Československa, jim byl zbudován v obci pomník. V letech 1917 – 1918 v souvislosti s válečnými útrapami postihla obec epidemie španělské chřipky a tyfu. Cca 20 lidí z obce na tyto epidemie zemřelo. V průběhu války rovněž několik stavení v obci vyhořelo a došlo k jejich zboření. V r. 1918 bylo v obci 129 domů.

Po válce se opět obec začala vracet k normálu a rozvíjet se. Do téměř všech stavení v obci byl v letech 1922 – 23 zaveden elektrický proud. Rok 1925 však přinesl velkou povodeň, kdy se rozvodnil potok Výrovka a zaplavil téměř celou obec. Ale i tato povodeň přinesla po odstranění škod rozkvět. Ještě v témže roce byl elektrický rozvod, vedoucí okolo obce přeložen a místo dřevěných sloupů byly postaveny sloupy betonové. V r. 1927 byl v části obce vybudován vodovod (z důvodu velkého sucha se v části obce vytrácela voda ze studní), v r. 1928 vznikla obecní knihovna. V r. 1930 již bylo v obci 142 domů. V r. 1931 občané obce založili konzumní družstvo „Včela“, které jim pomáhalo k lepším prodejním cenám pěstovaných plodin (zejména cukrové řepy). Dále v r. 1932 začala stavba silnice z obce směrem k Vrbčanům, v letech 1937 – 38 byl zřízen obecní hřbitov (dříve se pohřbívalo ve Vrbčanech) a v r. 1939 bylo upraveno fotbalové hřiště. To již do života obce zasáhla 2. světová válka, která opět přinesla mnoho útrap a tvrdě zasáhla její obyvatele. Z obce byly deportovány 2 židovské

rodiny, které byly transportovány do Terezína a později zahynuly v koncentračním táboře Treblinka. Zahynulo rovněž i několik dalších občanů, a to při bombardování v říši, v koncentračních táborech a někteří byli z různých důvodů popraveni (např. za přechovávání židovského majetku apod.). V průběhu války byla v obci i německá posádka „Wermachtu“ (cca 30 vojáků). Obec byla osvobozena 5. května 1945.

Po válce odešlo cca 33 rodin osidlovat pohraničí, ze kterého byli odsunuti Němci (některé z těchto rodin se později vrátily zpět). Ale v obci opět začal rozkvět. V lednu 1947 bylo v obci založeno „Strojní družstvo“, byla dokončena stavba silnice k Vrbčanům, která započala před válkou. Současně s touto silnicí byla položena v části obce i kanalizace. V r. 1948 bylo vybudováno veřejné osvětlení (23 lamp) a zároveň byl zřízen i místní rozhlas. Jak to bylo v tehdejší době běžné, byla zkonfiskována a znárodněna některá velká hospodářství. Z jednoho takového velkostatku vznikl státní statek. Rok nato bylo za účasti členů strojního družstva v obci založeno JZD, které mělo 84 členů.

V r. 1950 byla v obci zřízena mateřská škola a kino. Zároveň se k Chotuticím připojila část sousední obce Radim. V r. 1951 byl k JZD připojen i vzniklý státní statek. V r. 1953 začala adaptace budovy čp. 107 (bývalý špýchar u statku čp. 30 – patrně byl postaven cca v r. 1887 – podle info z kroniky, ale neví se přesně) na sídlo MNV. V r. 1958 byl zřízen v místě za pomníkem padlých park. V r. 1959 zřídilo spotřební družstvo Jednota v obci prodejnu smíšeného zboží (v konfiskovaném čp. 5) a pohostinství (v konfiskovaném čp. 30). JZD dokončilo nový kravín.

V r. 1960 při celostátní reorganizaci správních celků státního zřízení byly Chotutice sloučeny opět s obcí Radim. Sídlem MNV se stala Radim. V lednu 1966 bylo zrušeno JZD Radim-Chotutice a připojeno ke státnímu statku Vrbčany. Po jeho delimitaci v r. 1967 se staly Chotutice součástí Státního statku Kolín, n. p. Tehdejší oddělení Chotutice mělo největší výměru obhospodařovaných polí a zaměstnávalo cca 250 lidí. Po r. 1967 se začaly v zastupitelstvu obou sloučených obcí projevovat čím dál větší rozpory a nakonec občané obce požádali tehdejší vedení okresu a kraje o osamostatnění obce. V září 1969 bylo žádosti vyhověno a Chotutice se rozhodnutím ONV Kolín a KNV Středočeského kraje v Praze opět staly samostatnou obcí. K tomuto datu žilo v obci celkem 620 obyvatel.

Po získání nové samostatnosti začaly Chotutice opět vzkvétat. V r. 1970 byla započata stavba kulturního domu (ze staré stodoly z r. 1910 u čp. 30 – ve středu obce) – dokončen 1972. Nový kulturní dům se stal centrem kulturně-společenského života obce. Pořádají se tu zábavy, plesy a různá kulturní vystoupení. V dalších letech 1973 – 80 pokračovaly stavby pro zvelebení obce (většinou v akcích „Z“) – další lampy VO, chodníky, místní komunikace, nová požární zbrojnice, nový obecní rozhlas, úprava areálu před kulturním domem (bývalý dvůr statku čp. 30), ozelenění obce (výsadby okrasných květin a keřů) a opravy budovy MŠ. Obec se také z původní zemědělské obce začíná měnit na průmyslovou obec, velkou zásluhu na tom má místní závod „Laboratorní přístroje“ (součást podniku Chirana).

V r. 1975 došlo k pojmenování ulic v obci (trvá do současnosti). V r. 1978 byl v obci proveden telefonní rozvod (kabelizace) – narušeny chodníky, které tehdejší provádějící organizace „Správa spojů“ již neopravila. V letech 1980 – 89 – byly vybudovány další rozvody kanalizace (ul. Na Vrcha, Na Kočově – bez čištění odpadních vod), oplocení místní skládky, další chodníky a byla opravena budova kina. Došlo rovněž k opravám budovy OÚ – oprava podlah a ke zřízení zdravotního střediska v budově čp. 30. Kulturní a společenský život v obci zajišťuje „Kulturní středisko“, zřizované MNV.

Po r. 1989 byly vráceny v restitucích některé budovy, v nichž bylo občanské vybavení obce (čp. 5 – prodejna smíšeného zboží, čp. 59 – kino, čp. 123 – budova MŠ). Jen budova čp. 107 (v současnosti sídlo OÚ), nebyla v restituci vydána – byla za ní poskytnuta jiná náhrada.

V letech 1990 – 1999 byly provedeny vrty vodovodu – průzkum ohledně zásobování vodou a v r. 1992 byla zahájena stavba vodovodu, která byla dokončena v r. 1998. Byla opravena kaplička (střecha i fasáda). Došlo k vybudování telefonní kabelové sítě (Telecom) po celé obci a byl pronajat kulturní dům soukromému subjektu, který se zavázal zachovat pohostinství a další prostory pro kulturně – společenské akce.

V letech 2000 – 2009 = obci byl Poslaneckou sněmovnou ČR úředně schválen znak a prapor, byla provedena plynofikace obce, propojení vodovodu s vodovodem Radim. Byly provedeny další opravy budovy OÚ (odvlhčení, výměna oken a přestavba vnitřních prostor, vč. zřízení zasedací síně). Byla rekonstruována ulice „K zastávce ČD“ a došlo ke zlepšení vzhledu obce – úprava pomníku padlých I. světové války, vč. osvětlení, osvětlení kapličky a k dalšímu zhodnocování majetku obce. Největší a finančně nejnáročnější akcí po r. 1990 bylo vybudování kanalizace (tlakové), napojené na ČOV Radim (získána dotace z EU a spolupodíl občanů). Dále byla v obci provedena revitalizace zeleně. Topoly u fotbal. hřiště (hrozil jejich pád) a lípy v ul. Průběžné směrem ke Křížku byly vykáceny a jako náhrada byly vysázeny lípy nové. Rovněž byla provedena protierozívní opatření – opěrná zeď v ul. Na skalách (dotace MAS Podlipansko).

V letech 2010 – 2012 byla provedena kabelizace obce NN (ČEZ), součástí akce bylo zřízení nového VO (obec) a následně byl na sloupy VO osazen bezdrátový rozhlas. Dále bylo ještě vybudováno osvětlení na místním hřišti a byly provedena rekonstrukce kabin a přístavba sociálního zařízení (dotace MAS Podlipansko). Také byl částečně rekonstruován místní dům s pečovatelskou službo – dále jen DPS (střecha a výměna oken), byla provedena oprava ul. Průběžné (její správce) a byl vyhotoven projekt rekonstrukce ul. Na skalách.

V r. 2012 bylo v obci zahájeno třídění odpadu, vč. biologického a smluvně bylo ošetřeno využití sběrného dvora v Radimi pro občany Chotutic.

V r. 2010 bohužel došlo (přes protesty občanů) ke zrušení MŠ (v restituci vrácený a pronajatý objekt).

Území obce – závěry analýzy

- \+ **bohatá a dlouhá historie obce**
- \+ **aktivní zastupitelstvo obce – 7 členné**
- – **neuvolněný starosta (menší časová dostupnost)**
- \+ **platný územní plán**
- \+ **rekonstruovaná budova obecního úřadu s dostatečnými prostorami pro výkon státní správy i obecní samosprávy a spolkovou činnost**
- \+ **nově budovaná společenská sounáležitost a soudržnost občanů**
- \+ **obec je členem DSO i MAS – možnost čerpání dotační podpory**

2 Lidské zdroje

2.1 Obyvatelstvo

2.1.1 Historie osídlení, života a rozvoje obce

Jak je výše uvedeno, obec Chotutice se stala samostatnou obcí až v r. 1850. Do té doby byla osadou, patřící k Radimskému panství. V r. 1960 byly Chotutice při celostátní reorganizaci správních celků státního zřízení sloučeny s obcí Radim, ale na protesty občanů došlo v r. 1969 zase k jejich osamostatnění. Samostatnou obcí jsou od té doby stále.

Vývoj počtu obyvatel v Chotuticích od r. 1869 do první světové války měl poměrně prudce stoupající tendenci.

Tabulka 2 – Vývoj počtu obyvatel na území Chotutic od r. 1869 do r. 1910 (v letech sčítání obyvatel)

Rok	1869	1880	1890	1900	1910
Celkem obyvatel	**655**	**737**	**775**	**805**	**836**

Zdroj: ČSÚ a vlastní zpracování

První světová válka znamenala významný pokles počtu obyvatel i na území obce Chotutice. Po první světové válce (sčítání v r. 1921) na území obce žilo celkem 780 obyvatel.

Významný vliv na počet obyvatel měly nejen obě světové války, ale i epidemie španělské chřipky, tyfu a další události (podrobně viz výše). Nepříznivý demografický vývoj a trend poklesu počtu obyvatel, se od 1. světové války již nepodařilo zvrátit. V r. 2011 žilo v obci již jen 514 obyvatel, což je od r. 2010 pokles počtu obyvatel o téměř 40% (38,5%).

Tabulka 3 – Vývoj počtu obyvatel na území Chotutic od r. 1921 do r. 2011 (v letech sčítání obyvatel)

Rok	1921	1930	1950	1961	1970	1980	1991	2001	2011
Celkem obyvatel	**780**	**687**	**629**	**642**	**628**	**579**	**473**	**448**	**514**

Zdroj: ČSÚ a vlastní zpracování

2.1.2 Demografický vývoj

Demografický vývoj obyvatelstva obce se po r. 2001 začal mírně zlepšovat, a to až do r. 2011. Poté, až do současnosti, přestože se obec nachází v blízkosti Prahy, opět začal počet jejích obyvatel s mírnými výkyvy klesat. Jak je patrné z tabulky č. 5, v současné době (tj. k 31. 12. 2019) má obec již jen 490 trvale hlášených obyvatel.

Níže v tabulce je uveden demografický vývoj za posledních 18 let (dle údajů ČSÚ). Z ní je vidět, že od r. 2002 do r. 2011 docházelo k mírnému nárůstu obyvatel, od té doby až do r. 2014 docházelo k poklesu, pak znovu (od r. 2015) byl trend stoupající a nastal mírný nárůst obyvatel až do r. 2017 a nyní je trend opět klesající a znovu dochází k úbytku obyvatel trvale bydlících v obci, a to jak přirozenou měnou, tak zejména migrací.

Tabulka 4 – Vývoj počtu obyvatel obce Chotutice za posledních 18 let

Rok	Počet obyvatel	Narození	Zemřelí	Přistěhovalí	Vystěhovalí	Přírůstek přirozený	Přírůstek migrační	Přírůstek celkový
2002	442	4	5	13	9	-1	4	3
2003	443	4	4	16	15	0	1	1
2004	454	4	6	22	9	-2	13	11
2005	467	9	2	10	4	7	6	13
2006	471	5	5	10	6	0	4	4
2007	481	5	4	24	15	1	9	10
2008	486	5	5	19	14	0	5	5
2009	493	6	5	21	15	1	6	7
2010	514	5	4	36	16	1	20	21
2011	519	7	7	12	11	0	1	1
2012	517	6	0	13	21	6	-8	-2
2013	509	7	9	14	20	-2	-6	-8
2014	495	4	4	5	19	0	-14	-14
2015	505	2	3	29	18	-1	11	10
2016	506	10	5	6	10	5	-4	1
2017	509	7	2	14	16	5	-2	3
2018	500	5	6	13	21	-1	-8	-9
2019	490	3	7	13	19	-4	-6	-10

Zdroj: ČSÚ a vlastí zpracování

Výkyvy ve vývoji počtu obyvatel mezi lety 2002 – 2019 znázorňuje i následující graf, ze kterého jsou prudký nárůst obyvatelstva do r. 2011, výkyvy v počtu obyvatel v posledních 9 letech, vč. současného poklesu dobře vidět.

Graf 1 – Vývoj počtu obyvatel obce Chotutice v letech 2002 – 2019

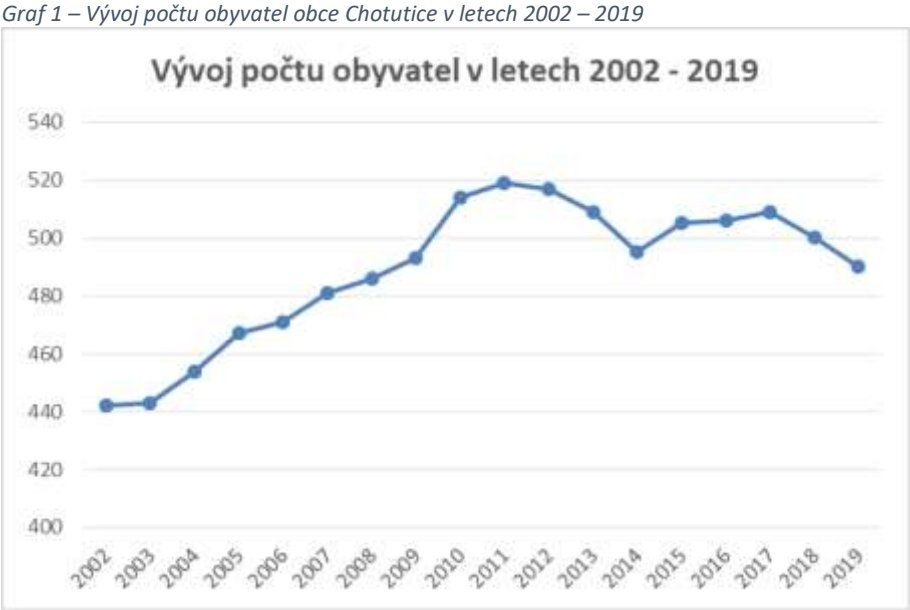

Zdroj: ČSÚ a vlastní zpracování

2.1.3 Přirozená měna obyvatel a migrace

Přestože dochází v posledních letech k celkovému úbytku obyvatelstva obce, jedná se o trend celorepublikový. Dochází k tomu jak přirozenou měnou, tak vlivem stěhování, ale zejména tak, že se nepříznivé jevy v letech potkají. Migrace je významnější, i když se do obce za posledních 18 let přistěhovalo více lidí, než se z ní vystěhovalo. Od r. 2002 došlo celkem k přistěhování 290 obyvatel, zatímco z obce se vystěhovalo „jen“ 258 obyvatel.

Přirozený úbytek je také menší než přírůstek, ale počet narozených i zemřelých obyvatel má velké výkyvy. Průměrně se v letech 2002 – 2019 v Chotuticích narodilo 98 dětí, zatímco zemřelo „jen“ 83 občanů. Ročně se narodilo v průměru 5,4 dětí. Počet zemřelých má podobný vývoj, i když je mírně nižší. Průměrně umřelo cca 4,6 lidí za rok. Nejvyšší počet jich byl v r. 2013, nejnižší v r. 2012 (nezemřel žádný občan). Naopak nejvyšší počet narozených dětí byl v r. 2016 (10 dětí), ale trend úbytku obyvatel se projevuje zejména v posledních 2 letech.

Graf 2 – Počet živě narozených a zemřelých v obci Chotutice v letech 2001 - 2018

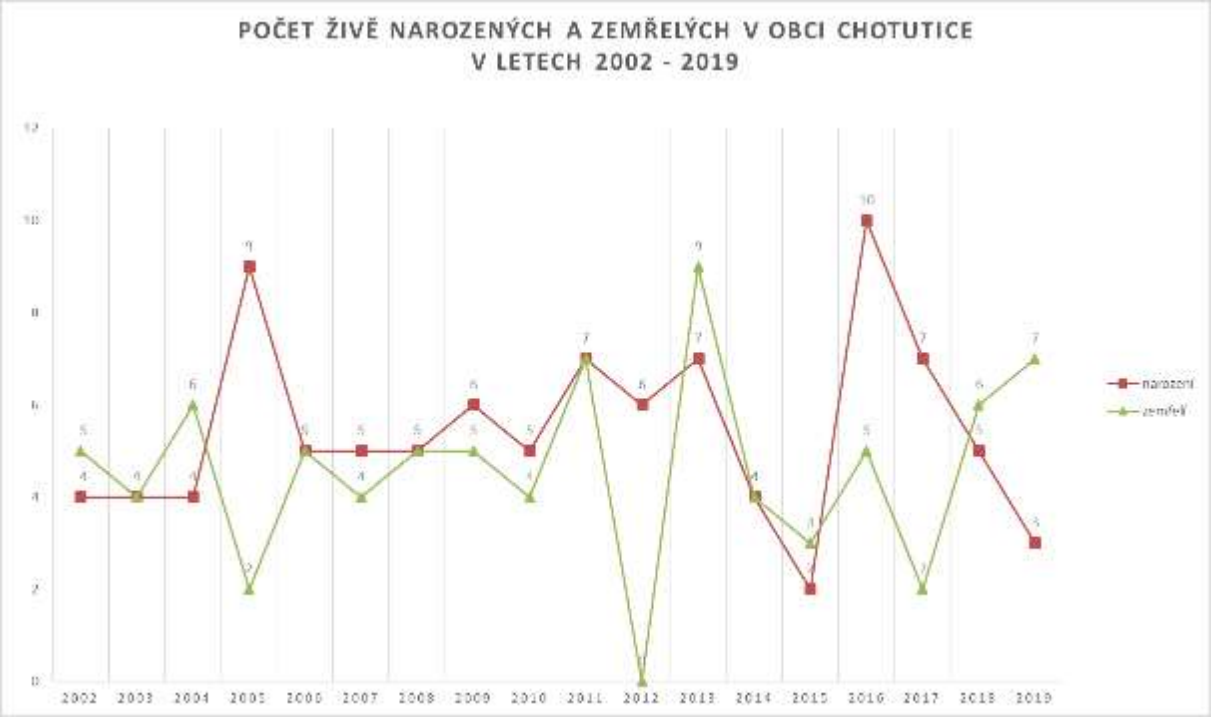

Zdroj: ČSÚ a vlastní zpracování

Migrace má obdobný trend jako přirozená měna, i když je daleko vyšší než přirozená měna, jak je výše uvedeno. Nejvíce lidí (21) se z obce vystěhovalo v letech 2012 a 2018. Záporné saldo (tj. rozdíl počtu přistěhovalých a vystěhovalých v dané oblasti) migrace bylo sice dosaženo v méně letech než saldo kladné, ale v posledních 4 letech je jen záporné.

Vývoj počtu přistěhovalých a vystěhovaných názorně vyjadřuje následující graf:

Graf 3 – Počet přistěhovaných a vystěhovaných v obci Chotutice v letech 2002 – 2019

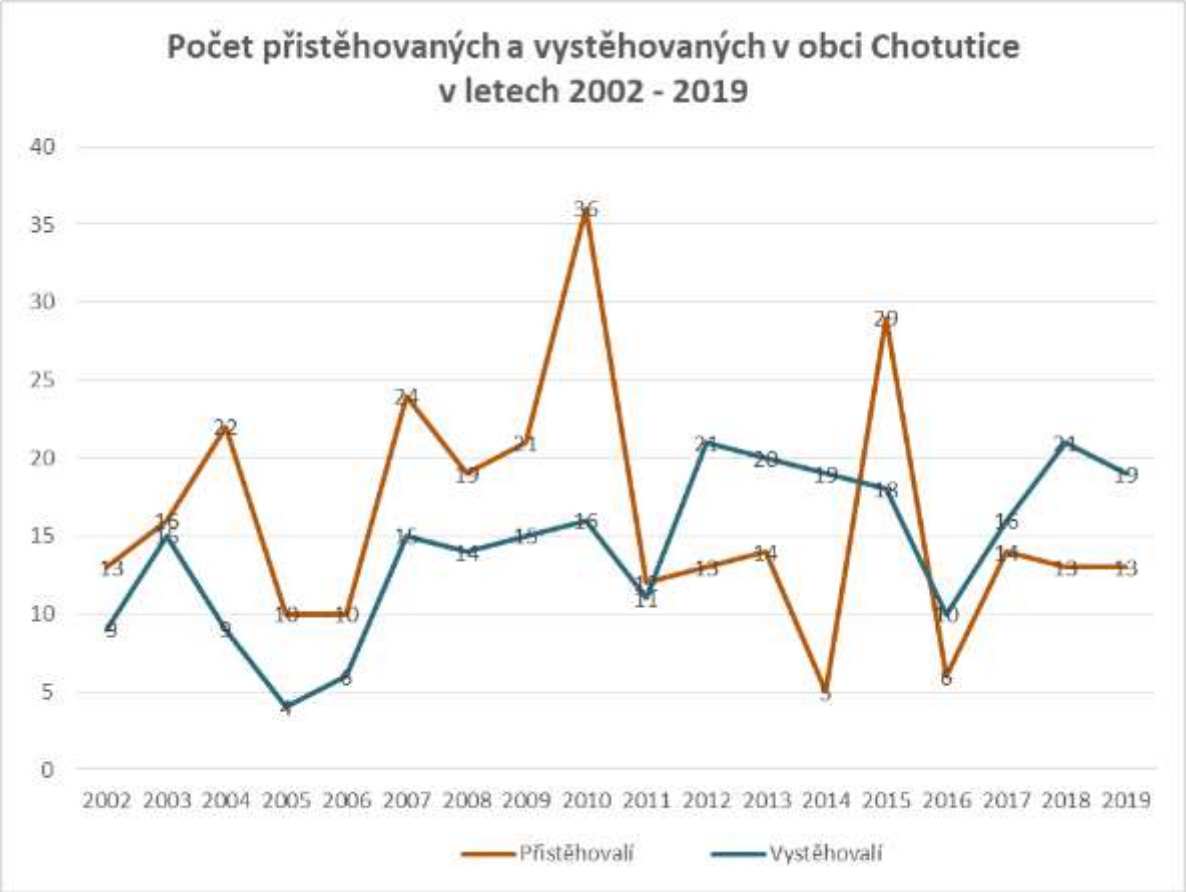

Zdroj: ČSÚ a vlastní zpracování

2.1.4 Věková struktura obyvatel a obyvatelstvo podle pohlaví

Tabulka 5 – Průměrný věk obyvatel obce Chotutice a vývoj počtu obyvatel podle pohlaví a věkových skupin

		2015	2016	2017	2018	2019
Počet obyvatel celkem		505	506	509	500	490
v tom podle pohlaví	muži	247	249	251	248	246
	ženy	258	257	258	252	244
v tom ve věku (let)	0-14	80	84	82	77	71
	15-64	313	301	306	303	298
	65 a více	112	121	121	120	121
Průměrný věk		43,2	43,4	43,9	44,1	44,9

Zdroj: ČSÚ a vlastní zpracování

Tabulka 6 – Podíl věkových skupin obyvatelstva na území obce Chotutice k celkovému počtu obyvatel za posledních 5 let

Věková skupina	2015	2016	2017	2018	2019
0-14	15,84%	16,60%	16,11%	15,40%	14,49%
15-64	61,98%	59,49%	60,12%	60,60%	60,82%
65+	22,18%	23,91%	23,77%	24,00%	24,69%

Zdroj: ČSÚ a vlastní zpracování

Podíl nejmladší věkové skupiny obyvatel (0 – 14 let) na celkovém počtu obyvatel za posledních 5 let trvale klesá, i když v r. 2016 mírně stoupl. V obci bylo ke konci roku 2019 jen necelých 14,5% dětí do 14 let (vztaženo k celkovému počtu obyvatel).

Podíl produktivního obyvatelstva (15 – 64 let) ve sledovaných letech je téměř vyrovnaný (okolo 60%), i když v posledním roce mírně stoupl, ale to je bohužel na úkor poklesu nejmladší věkové skupiny. Počet obyvatel produktivního věku je v procentuálním přepočtu nižší, než je celorepublikový i celokrajský průměr – viz tabulka č. 17 níže v oddíle č. 3.1 Ekonomická aktivita obyvatel obce.

Tento vývoj je způsoben stárnutím obyvatelstva a patrně i migrací, tj. lidé produktivního věku se stěhují z obce jinam.

Další nepříznivý trend populačního vývoje obce se projevuje ve stárnutí obyvatelstva. To je způsobeno především tím, že stoupá počet obyvatel věkové skupiny 65+ na úkor nejmladší generace a obyvatel v produktivním věku. Zatímco v roce 2015 byl průměrný věk obyvatel obce 43,2 let, tak v současnosti je již 44,9 let. Tento trend jde ruku v ruce s celkovým poklesem počtu obyvatel, s nárůstem počtu seniorů a s odlivem počtu obyvatel produktivního věku. Problematiku stárnutí populace obce lze považovat za významnou hlavně z hlediska služeb, které je třeba občanům nabízet.

Změny ve věkové struktuře obyvatel obce mezi lety 2015 – 2019 vyjadřuje následující graf:

Graf 4 – Vývoj podílu základních věkových skupin v Chotuticích (2015 - 2019)

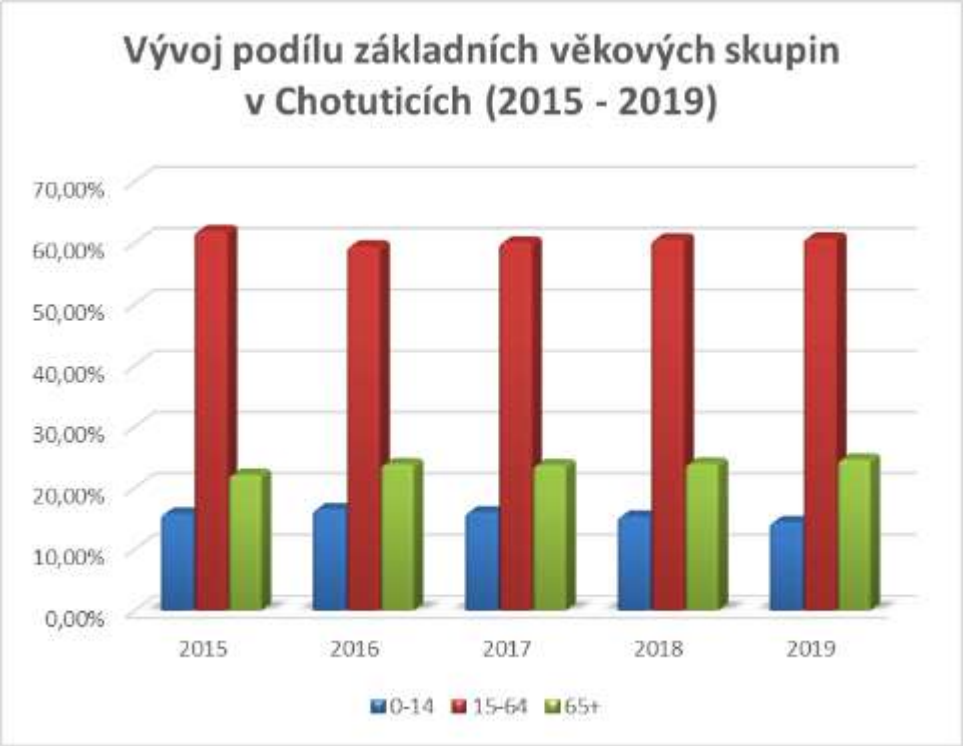

Zdroj: ČSÚ a vlastní zpracování

K 31. 12. 2018 (aktuálnější údaje nejsou k dispozici) bylo v obci 25 dětí ve věku 0-4 roky, 24 dětí ve věku 5 – 9 let, 28 dětí ve věku 10 – 14 let a 23 dospívajících ve věku 15 – 19 let.

Z pohledu složení obyvatelstva podle pohlaví je v obci Chotutice počet žen a mužů téměř vyrovnaný. K 31. 12. 2019 bylo v obci 246 mužů a 244 žen.

Index stáří vyjadřuje, kolik je v populaci obyvatel ve věku nad 65 let na 100 obyvatel do 14 let. V obci Chotutice se vlivem klesajícího počtu obyvatel do 14 let a vzrůstajícího počtu seniorů za poslední 2 roky zhoršil – viz tabulka níže.

Tabulka 7 – Vývoj indexu stáří v obci Chotutice

			2017	2018
Index stáří (v %)	celkem		147,6	155,8
Index stáří (v %)	pohlaví	muži	114,3	111,9
		ženy	182,5	208,6

Zdroj: ČSÚ a vlastní zpracování

Zatímco k 31. 12. 2017 byl **147,6** tak k 31. 2. 2018 (novější data nejsou k dispozici) byl už **155,8**. Podle indexu stáří v porovnání mužů a žen v obci je tento index daleko vyšší u žen, tj. žen seniorek je v obci daleko vyšší počet než mužů seniorů a i u těchto skupin má stoupající tendenci.

Z ukazatele indexu stáří i vývoje počtu obyvatel je zřetelné, že populace v obci stárne.

2.1.5 Vzdělanostní struktura a národnostní složení

Vzdělanostní struktura obyvatel obce Chotutice podle SLDB 2011 (aktuálnější údaje nejsou k dispozici) byla takováto:

Tabulka 8 – Obyvatelstvo podle nejvyššího ukončeného vzdělání

		Celkem	Podíl
Obyvatelstvo ve věku 15 a více let		**427**	**100,0%**
z toho podle stupně vzdělání	bez vzdělání	2	0,5%
	základní včetně neukončeného	89	20,8%
	střední vč. vyučení (bez maturity)	178	41,7%
	úplné střední (s maturitou)	88	20,6%
	nástavbové studium	7	1,6%
	vyšší odborné vzdělání	7	1,6%
	vysokoškolské	34	8,0%
vzdělání neuvedeno		22	5,2%

Zdroj: ČSÚ a vlastní zpracování

K celkovému počtu obyvatel ve věku 15 a více let mají nejvyšší podíl obyvatelé se středním vzděláním bez maturity (tj. vyučení). Jejich podíl je 41,7%. Následují obyvatelé se středoškolským vzděláním (s maturitou) vč. nástavbového vzdělání, jejichž podíl je 22,2% a po nich obyvatelé se základním vzděláním, kterých je 20,8%. Obyvatelstvo s vyšším odborným a vysokoškolským vzděláním tvoří jen necelých 10% (9,6%). 5,2% obyvatel svoje vzdělání při SLDB neuvedlo.

Vzdělanostní strukturu obyvatel obce Chotutice podle SLDB (2011 – aktuálnější data nejsou k dispozici) ukazuje názorně následující graf.

Graf 5 – Podíl obyvatelstva dle nejvyššího ukončeného vzdělání v Chotutice dle SLDB (2011)

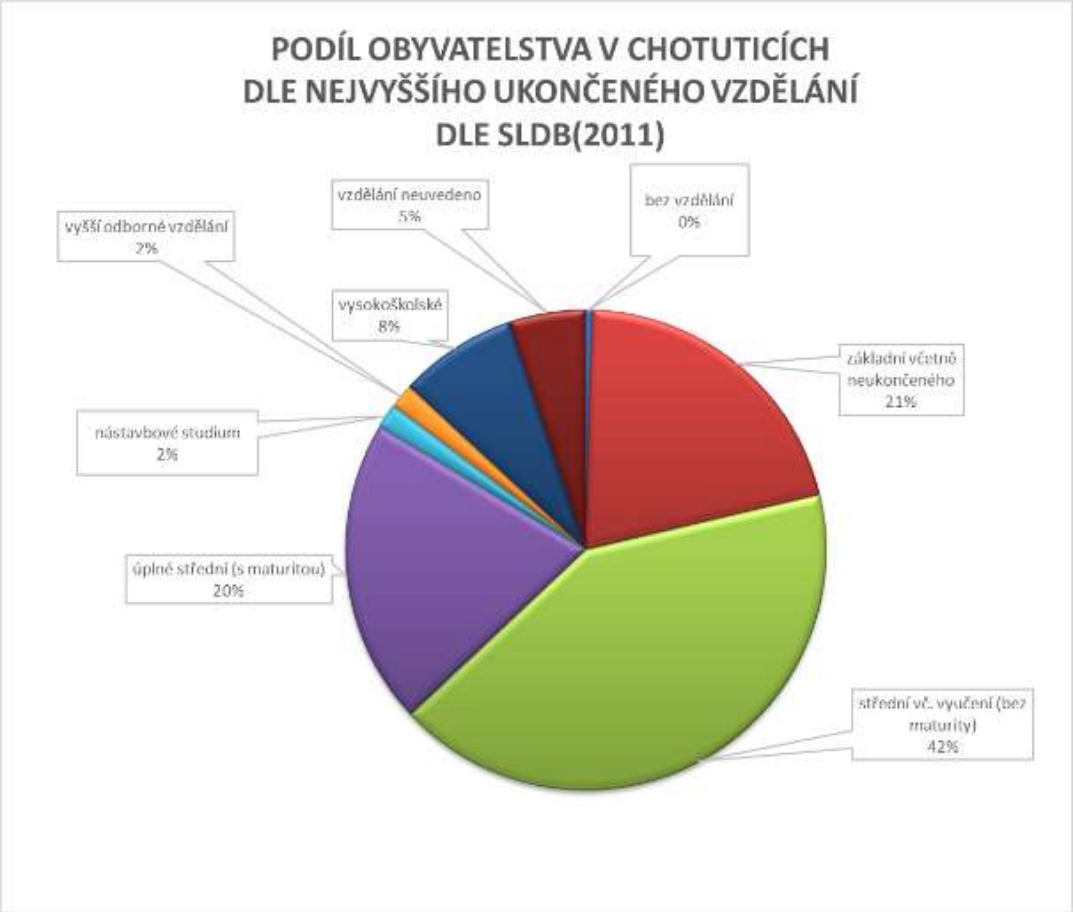

Zdroj: ČSÚ a vlastní zpracování

2.1.6 Národnostní složení

Národnostní složení obyvatelstva obce Chotutice (data převzata ze SLDB 2011 – aktuálnější nejsou k dispozici) je následující:

Tabulka 9 – Národnostní složení obyvatel obce Chotutice (2011)

		Celkem
Obyvatelstvo celkem		510
z toho národnost	česká	365
	moravská	1
	slezská	-
	slovenská	8
	německá	-
	polská	-
	romská	-
	ukrajinská	2
	vietnamská	-
	neuvedeno	134

Zdroj: ČSÚ a vlastní zpracování

Z předcházející tabulky je vidět, že obyvatelstvo české národnosti tvoří naprostou většinu (někteří obyvatelé národnost neuvedli). Jen 11 obyvatel je národnosti jiné, z toho je 1 národnosti moravské, dále 2 obyvatelé jsou národnosti ukrajinské a 8 je národnosti slovenské.

2.1.7 Náboženská struktura

Při porovnání náboženské víry (dle SLDB 2011 – aktuálnější data nejsou k dispozici), je převážná část obyvatelstva bez náboženského vyznání (tj. nehlásí se k žádné náboženské víře, nebo to neuvedli). Věřících je cca jen něco přes 14% (14,31%). Někteří z věřících se nehlásí k žádné církvi. Většina věřících, kteří se k nějaké církvi hlásí, je římskokatolického vyznání. Ostatní náboženství jsou zastoupena v jednotkách obyvatel.

Tabulka 10 – Obyvatelstvo obce Chotutice podle náboženské víry (dle SLDB 2011)

		Celkem
Obyvatelstvo celkem		**510**
Věřící - nehlásící se k žádné církvi ani náboženské společnosti		30
Věřící - hlásící se k církvi, náboženské společnosti		43
z toho	Církev římskokatolická	20
	Církev československá husitská	1
	Českobratrská církev evangelická	8
	Náboženská společnost Svědkové Jehovovi	-
	Pravoslavná církev v českých zemích	3
Bez náboženské víry		215
Neuvedeno		222

Zdroj: ČSÚ a vlastní zpracování

2.1.8 Rodina a domácnost

Na území obce Chotutice bylo k datu posledního SLDB (tj. 26. 3. 2011 – aktuálnější data nejsou k dispozici) celkem 196 hospodařících domácností. Z toho bylo 132 domácností tvořených 1 rodinou. Průměrný počet členů hospodařící domácnosti byl 2,6 člena. Manželské páry tvořily 104 těchto domácností.

Tabulka 11 – Hospodařící domácnosti v obci Chotutice dle SLDB 2011

Hospodařící domácnosti celkem				**196**
v tom	tvořené jednou rodinou			132
	v tom	úplné	bez závislých dětí	65
			se závislými dětmi	39
		neúplné	bez závislých dětí	13
			se závislými dětmi	15
	tvořené 2 a více rodinami			4
	domácnosti jednotlivců			52
	vícečlenné nerodinné domácnosti			8

Zdroj: ČSÚ a vlastní zpracování

2.1.9 Sociální situace a sociálně znevýhodněné skupiny obyvatel

Chudoba a sociální vyloučení představuje jeden z klíčových aktuálních problémů, před kterým stojí současná česká společnost. Za sociálně slabé obyvatele lze považovat např. ty osoby, které nedisponují dostatečným příjmem peněz, což může vést k půjčkám, postupnému zadlužování a následně k exekuci. Za sociálně znevýhodněné skupiny obyvatel lze pak pokládat např. osoby s tělesným či duševním postižením, matky s dětmi bez přístřeší, osoby znevýhodněné z jazykových či rasových důvodů apod. Sociálně slabá rodina je často ta, která potřebuje pomoc okolí. Nejčastěji v podobě sociálních dávek nebo služeb, poradenství v oblasti péče o děti či jinou pomoc při zvládání náročné situace. Ohrožení příjmovou chudobou se týká 9,6 % Čechů. Vyplývá to z výsledků pravidelného šetření o příjmech a životních podmínkách domácností z r. 2018 (nejaktuálnější data). Česká republika se však v současnosti přesto řadí k evropským zemím s vůbec nejnižším podílem takto ohrožených osob. Průměrný čistý příjem na osobu v domácnosti za rok 2017 činil 182,4 tisíc korun, o 10 tisíc korun více než tomu bylo o rok dříve. Většina domácností vychází se svými příjmy docela snadno nebo jen s menšími obtížemi. Přestože průměrná mzda narůstá (v 1. pololetí r. 2020 dosáhla výše 34 200 Kč), jsou některé skupiny obyvatel ohroženy příjmovou chudobou. Pro 17,6 % obyvatel ČR znamená velký problém vyjít s měsíčním příjmem. Tuto potíž mají zejména samoživitelky s dětmi a ženy starší 65 let, které žijí samy. Lidé z domácností, jejichž příjmy nedosahují určité hranice, jsou ohroženi příjmovou chudobou.

Výskyt sociálně slabých či sociálně znevýhodněných obyvatel případně obyvatel ohrožených příjmovou chudobou je velmi obtížně měřitelný.

Podle posledního SLDB hospodaří na území obce 28 neúplných rodin, z toho 15 rodin se závislými dětmi. Dále zde hospodařilo 52 domácností tvořených jednotlivci.

Co se týká rozvodovosti, kde jsou k dispozici aktuální data k 31. 12. 2019. Území obce je na tom v celokrajském i celorepublikovém srovnání podstatně hůř. Za posledních 5 let tu došlo celkem k 12 rozvodům. S ohledem na počet obyvatel obce se jedná průměrně o 4,8 rozvodu ročně (vztaženo na 1000 obyvatel). Zatímco celokrajská hodnota je celkem 2,6 rozvodu na 1000 obyvatel za 5 let a celostátní průměr je 2,4 rozvodu na 1000 obyvatel za 5 let. K největšímu počtu rozvodů došlo v r. 2018, a to k 5 rozvodům (celkový počet obyvatel byl tehdy 500).

Dále lze zjistit lze např. to, která fyzická či právnická osoba v obci je v platební neschopnosti neboli v insolvenci. K 26. 2. 2021 bylo na území obce v insolvenčním rejstříku evidováno celkem 11 subjektů. Z toho na 1 subjekt byl prohlášen konkurz a 10 subjektům bylo povoleno oddlužení.

Z pohledu dluhové problematiky, jsou v tabulce níže uvedeny podíly osob v exekuci v územním srovnání, a to území obce Chotutice, ORP Kolín a celého Středočeského kraje za rok 2017 a 2019, vč. podílu těchto osob. Procentuální vyjádření osob v exekuci je podílem počtu obyvatel v exekuci k počtu všech obyvatel starších 15 let na vybraném území. Data byla získána z aplikace Mapa exekucí (http://mapaexekuci.cz), jejímž provozovatelem je organizace Otevřená společnost, o.p.s. Informace za jednotlivé obce je možné získat pouze za roky 2017 a 2019, v r. 2018 jsou tato data dostupná pouze za vyšší územní celky (kraj a okres). Jak je z tabulky zřejmé, tak podíl osob v exekuci se na území obce Chotutice se pohybuje mezi 10,8 – 8%, za rok 2019 je tento podíl za území obce nižší než na území ORP Kolín, ale vyšší oproti celému Středočeskému kraji), přestože se mezi lety 2017 a 2019 snížil o téměř 3% (2,82%).

Tabulka 12 – Územní srovnání podílu osob v exekuci (2017 a 2019)

Území	2017		2019	
	Počet osob v exekuci	Podíl osob v exekuci	Počet osob v exekuci	Podíl osob v exekuci
Chotutice	46	10,82%	34	8,00%
ORP Kolín	9 000	10,88%	6 844	10,07%
Středočeský kraj	100 327	9,12%	86 090	7,82%

Zdroj: Internetové stránky http://mapaexekuci.cz a vlastní zpracování

Sociální situace v Chotuticích je poměrně stabilizovaná. Přesto jsou někteří obyvatelé na území obce ohrožení sociálním vyloučením. Sociální vyloučení lze definovat[1] jako postupnou a stupňující se exkluzi z plné participace na sociálních, materiálních i symbolických zdrojích produkovaných, sdílených a konzumovaných širokou společností k zajištění dobrých životních podmínek, organizaci sociálního života a k účasti na rozhodování. Obecně lze říci, že sociální vyloučení nastává v okamžiku, kdy člověk čelí komplexu problémů, jako jsou nezaměstnanost, diskriminace, nízká kvalifikace, nízké příjmy, špatná kvalita bydlení, špatný zdravotní stav či rozpad rodiny. Vzájemná a provázaná kombinace těchto problémů pak vytváří bludný kruh, ze kterého je pro osoby v podmínkách sociálního vyloučení obtížné až nemožné se vymanit. Za sociálně vyloučenou nebo sociálním vyloučením ohroženou lokalitu2 je možno považovat takovou lokalitu, kde dochází ke koncentraci více než 20 osob žijících v nevyhovujících podmínkách (indikováno počtem příjemců příspěvku na živobytí), které obývají fyzicky či symbolicky ohraničený prostor (indikováno vnější identifikací).

Území obce není uvedeno na aktuální mapě sociálně vyloučených nebo sociálním vyloučením ohrožených romských lokalit v ČR. Mapa, která je vedena na stránkách Ministerstva práce a sociálních věcí ČR, je jedním z významných výstupů projektu MPSV „Analýza sociálně vyloučených romských lokalit a absorpční kapacity subjektů působících v této oblasti“. Obec se snaží sociálnímu vyloučení svých obyvatel předcházet. V obci je dům s pečovatelskou službou, který je v majetku obce a o nějž se obec stará. Na území obce se nevyskytuje žádná sociálně vyloučená lokalita. Sociálně problematické situace řeší obecní úřad pomocí pečovatelky v DPS formou terénní služby. Výjimečné situace jsou pak obecním úřadem řešeny podle potřeby, případně jsou řešeny sociálním odborem ORP Kolín.

Obyvatelstvo – závěry analýzy

- – **nepříznivý demografický vývoj – klesající počet obyvatelstva**
- – **nepříznivý vývoj věkové struktury obyvatelstva – stárnutí populace**
- – **počínající vysoká migrace směrem pryč z obce**
- – **vyšší rozvodovost než celokrajská**
- – **poměrně nízký podíl vysokoškolsky vzdělaného obyvatelstva**
- + **na území obce nejsou národnostní menšiny**
- + **na území obce nejsou sociálně vyloučené lokality**
- + **poměrně stabilizovaná sociální situace**
- + **obec se snaží předcházet sociálnímu vyloučení obyvatel**

[1] např. v souladu se zahraničními pracemi, např. Steinert a Pilgram (2003)

[2] uvedeno v rámci výzkumu Analýza sociálně vyloučených lokalit v ČR

+	**na území obce je dům s pečovatelskou službou**
–	**v obci je vysoký podíl osob v exekuci**
+	**podíl osob v exekuci klesá**

2.2 Bydlení, bytový fond, bytová výstavba

Vývoj bydlení byl v obci poznamenán 1. světovou válkou. V tabulce níže můžeme vidět vývoj počtu domů od r. 1869 až do r. 2011 (poslední SLDB – aktuálnější data nejsou k dispozici.

Tabulka 13 – Vývoj počtu domů v obci Chotutice od r. 1869 do r. 2011 (poslední SLDB)

Sčítání v roce	Počet domů
1869	79
1880	102
1890	110
1900	118
1910	129
1921	129
1930	141
1950	183
1961	179
1970	175
1980	170
1991	190
2001	199
2011	204

Zdroj: ČSÚ a vlastí zpracování

Jak je výše v tabulce uvedeno, bylo v roce 2011 sečteno v obci Chotutice celkem 204 domů. Vzhledem ke svému venkovskému charakteru v obci převládají rodinné domy nad bytovými domy. Rodinných domů bylo 201, domy bytové 3. Trvale obydlených domů bylo 158 domů (z toho 156 rodinných a 2 domy bytové). Celkem se v těchto domech nacházelo 236 bytů, z toho 182 obydlených z toho bylo 169 obydlených bytů v rodinných domech a 13 bytů v domech bytových. Z celkového počtu 46 neobydlených domů, bylo celkem 10 neobydleno z důvodu jejich využívání k rekreaci.

Tabulka 14 – Domovní fond v obci Chotutice dle SLDB 2011 (počet)

Domy celkem	Byty celkem	Rodinné domy	Bytové domy	Ostatní budovy	Obydlené domy celkem	Obydlené byty celkem	Z toho obydlené v RD	Z toho obydlené v bytových domech	Z toho obydlené v ostatních budovách	Neobydlené domy s byty celkem	Z toho neobydlené domy užívané k rekreaci
204	236	201	3	0	158	182	169	13	0	46	10

Zdroj: ČSÚ a vlastní zpracování

Stáří domů v obci je poměrně vysoké, 87 domů (z celkového počtu domů) jich vzniklo do roku 1970, což činí více než polovinu všech domů. Mezi roky 1970 – 1990 bylo postaveno 39 domů. 26 domů je poměrně nových, ty byly postaveny až mezi lety 1991 – 2011, z toho byl postaven 1 dům bytový. U druhého bytového domu není stáří uvedeno, patrně vznikl do r. 1970.

Tabulka 15 – Stáří domovního fondu v obci Chotutice dle SLDB 2011

		Celkem	rodinné domy	bytové domy	ostatní budovy
z toho podle období výstavby nebo rekonstrukce domu	1919 a dříve	28	28	-	-
	1920 - 1970	59	59	-	-
	1971 - 1980	21	21	-	-
	1981 - 1990	18	17	1	-
	1991 - 2000	11	11	-	-
	2001 - 2011	15	15	-	-

Zdroj: ČSÚ a vlastní zpracování

Od roku 2011 byly v obci dokončeny jen 3 byty v rodinných domech.

Tabulka 16 – Dokončené byty v obci od r. 2012

Rok	Počet dokončených bytů celkem
2012	-
2013	-
2014	-
2015	-
2016	1
2017	-
2018	-
2019	2
Celkem	1

Zdroj: ČSÚ a vlastní zpracování

Co se týká vlastnictví domů a bytů (zjišťováno k poslednímu SLDB 2011), tak rodinné domy jsou převážně ve vlastnictví fyzických osob nebo ve spoluvlastnictví (převážně manželů). Obci Chotutice patří 2 objekty s byty (1 rodinný dům a dům s pečovatelskou službou).

Byty a bydlení – závěry analýzy

- \+ **kvalitní bydlení - vysoký podíl rodinných domů**
- \+ **na území obce je dům s pečovatelskou službou**
- – **vysoké stáří domů v obci**
- – **nepříznivý stavební vývoj v posledních letech – pouze 3 dokončené domy (byty)**
- – **velký počet neobydlených domů**
- \+ **jen 10 neobydlených domů je využíváno k rekreaci**

3 Ekonomika

Ekonomická situace a charakter hospodářství obce Chotutice se odvíjejí jak od její polohy a přírodních podmínek, tak od historického vývoje a prosperity celého okresu, potažmo SO ORP Kolín, v jehož správním obvodu obec leží, tak i od prosperity Středočeského kraje, kam obec rovněž náleží. Území Obce Chotutice a její okolí leží v úrodné polabské nížině, kousek od Prahy, kam již za první republiky dojížděli někteří občané do práce.

3.1 Ekonomická aktivita obyvatel obce

K datu 31. 12. 2019 bylo v obci Chotutice celkem 298 ekonomicky aktivních obyvatel (věk 15 – 64 let), což ve srovnání s celkovým počtem obyvatel (490) činí 60,82%. Ve srovnání s celorepublikovým průměrem se jedná o hodnotu nižší téměř o více než 3% (3,26%) než je podíl na úrovni ČR a téměř o 3% (2,95%) nižší než činí průměr za Středočeský kraj.

Tabulka 17 – Ekonomická aktivita obyvatel obce v porovnání s celorepublikovým a krajským průměrem (k 31. 12. 2019)

	Počet obyvatel celkem	Počet ekonomicky aktivních obyvatel (věk 15 – 64)	Podíl k celkovému počtu obyvatel
Obec Chotutice	490	298	60,82%
ČR	10 693 939	6 852 107	64,07%
Středočeský kraj	1 385 141	883 188	63,76%

Zdroj: ČSÚ a vlastní zpracování

Podíl ekonomicky aktivních žen (139) je v obci o téměř 7% (6,71%) nižší než podíl ekonomicky aktivních mužů (159), tj. 46,64% oproti 53,36%.

Tabulka 18 – Podíl ekonomicky aktivních obyvatel podle pohlaví (k 31. 12. 2019)

Chotutice			
Počet obyvatel	celkem		490
	pohlaví	muži	246
		ženy	244
Z toho ekonomicky aktivní	cekem		298
	z toho	muži	159
		ženy	139

Zdroj: ČSÚ a vlastní zpracování

3.2 Ekonomické subjekty v obci a pracovní uplatnění

Dle ČSÚ k 31. 12. 2019 působilo v obci Chotutice celkem 58 aktivních ekonomických subjektů.

Tabulka 19 – Přehled struktury ekonomických subjektů v obci (k 31. 12. 2020)

	Podniky se zjištěnou aktivitou
Ekonomické subjekty celkem	**58**
Zemědělství, lesnictví, rybářství	11
Průmysl celkem	8
Stavebnictví	9
Velkoobchod a maloobchod; opravy a údržba motorových vozidel	12
Doprava a skladování	-
Ubytování, stravování a pohostinství	1
Informační a komunikační činnosti	4
Peněžnictví a pojišťovnictví	1
Činnosti v oblasti nemovitostí	-
Profesní, vědecké a technické činnosti	4
Administrativní a podpůrné činnosti	1
Veřejná správa a obrana, povinné sociální zabezpečení	1
Vzdělávání	1
Zdravotní a sociální péče	1
Kulturní, zábavní a rekreační činnosti	1
Ostatní činnosti	3
Nezjištěno	-

Zdroj: ČSÚ a vlastní zpracování

Obec Chotutice byla v minulosti převážně zemědělská, to se však již změnilo. V současné době netvoří zemědělství na území obce, přestože je zastoupeno velkým počtem ekonomicky aktivních subjektů (11 subjektů), většinovou část podnikání. Většina ekonomických subjektů v obci se v loňském roce zabývala podnikáním ve službách, zejména pak v oblasti maloobchodu, a velkoobchodu a opravách motorových vozidel (celkem 18 ekonomických subjektů) a dále pak tzv. sekundéru tj. průmysl a stavebnictví (celkem 17 ekonomických subjektů) a až na třetím místě jsou pak činnosti spojené se zemědělstvím (rostlinnou a živočišnou výrobou), lesnictvím a rybářstvím (celkem 11 ekonomických subjektů).

Z pohledu širších souvislostí v porovnáním s SO ORP Kolín, Středočeským krajem a celou ČR, je však i přesto obec silně zemědělská. Přestože ke konci r. 2020 v tzv. priméru (tj. zemědělství, lesnictví, rybolov a těžba) působilo v obci jen 18,97% ekonomických subjektů, jedná se o podstatně větší podíl (téměř čtyřnásobný) než v rámci SO ORP Kolín (5,44%), Středočeského kraje (5,41%) a v celé ČR (5,55%). V tzv. sekundéru (tj. průmysl a stavebnictví) v obci podnikalo více subjektů než v zemědělství, (17 subjektů), tj. 29,31 %, ale jejich podíl byl o něco menší než v SO ORP (32,81%), přesto však vyšší než je průměrné jak ve Středočeském kraji (27,37%) a v celé ČR (26,06%). V terciéru, tj. v oblasti služeb, pak působily zbývající ekonomické subjekty v obci. Jejich podíl byl 51,72% což je o více než 8% (8,09%)

vyšší podíl než v SO ORP (43,63%), o téměř 4% (3,91%) vyšší podíl oproti Středočeskému kraji (47,81%) a o více než 2% (2,66%) vyšší podíl než v celé ČR (49,06%).

Pro lepší přehlednost jsou výše uvedené údaje představeny formou grafu:

Graf 6 – Podíl ekonomických subjektů v priméru, sekundéru a terciéru v % (2020)

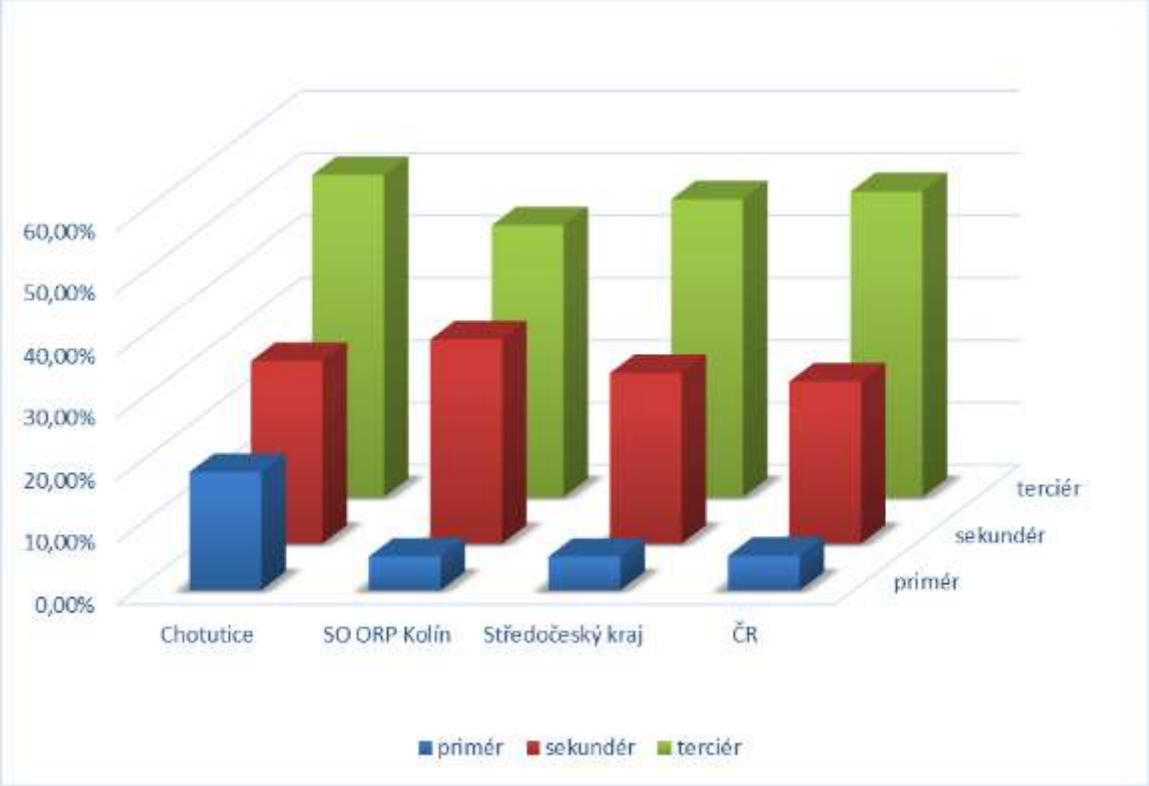

Zdroj: ČSÚ a vlastní zpracování

Tabulka 20 – Přehled právních forem ekonomických subjektů v obci (2020)

Ekonomické subjekty celkem,	Podniky se zjištěnou aktivitou	%
Celkem	**58**	**100,00%**
Fyzické osoby	**56**	**96,55%**
Fyzické osoby podnikající dle živnostenského zákona	47	81,03%
Fyzické osoby podnikající dle jiného než živnostenského zákona	2	3,45%
Zemědělští podnikatelé	7	12,07%
Právnické osoby	**2**	**3,45%**
Obchodní společnosti	1	1,72%
Akciové společnosti	1	1,72%
Družstva	-	-

Zdroj: ČSÚ a vlastní zpracování

Dle první formy je struktura organizací v obci rozdělena jen do 2 různých právních forem. Převážnou většinu tvoří fyzické osoby, a z těch tvoří drtivou většinu živnostníci - 47 subjektů (81,03%) všech podnikatelů. Zemědělských podnikatelů je 7 a jejich počet tak zaujímá 2 místo (12,07%).

Právnické osoby jsou v obci zastoupeny menšinově. Jedná se o celkem jen o 2 právnické osoby, a to 1 akciová společnost (LAVAT a.s.) a 1 další právnická osoba (Obec Chotutice).

Společnost LAVAT a.s. Chotutice je ryze česká společnost, která vyrábí a dodává přesné strojírenské součásti, vakuové zařízení a komponenty, dále výrobky z oboru laboratorní techniky. V obci je jedním z velkých zaměstnavatelů, a to již od 2 světové války. Firma se specializuje i na zakázkovou výrobu (přesná nástrojařská práce, výroba speciálních dílů, malosériová nebo kusová výroba).

3.3 Zaměstnanost a nezaměstnanost

Obecná míra nezaměstnanosti (tj. podíl nezaměstnaných k počtu ekonomicky aktivních obyvatel) byla k 31. 12. 2019 (aktuálnější data nejsou pro obec k dispozici) v obci vyšší (2,3%) než míra nezaměstnanosti v kraji (1,3%) i v celé České republice (2,0%).

V následující tabulce je vývoj nezaměstnanosti v obci od r. 2014 (vždy k 31. 12. příslušného roku). Vyšší nezaměstnanosti dosahovaly ženy. Jak je z níže uvedené tabulky patrné, oproti roku 2014 se celková míra nezaměstnanosti snížila k roku 2019 o %.

Tabulka 21 – Vývoj nezaměstnanosti v obci Chotutice za posledních 6 let

Obec Chotutice	Uchazeči o zaměstnání v evidenci úřadu práce - dosažitelní			Podíl nezaměstnaných osob (v %)			Pracovní místa v evidenci úřadu práce	Počet ekonomicky aktivních obyvatel	Míra nezaměstnanosti (v %)
	celkem	muži	ženy	celkem	muži	ženy			
2014	25	-	10	7,60	9,10	6,10	-	315	7,9
2015	18	-	10	5,7	5	6,4	-	313	5,8
2016	22	-	10	7	7,4	6,7	-	301	7,3
2017	11	6	5	3,7	3,8	3,4	10	306	3,6
2018	7	3	4	2,3	1,9	2,8	7	303	2,3
2019	7	4	3	2,3	2,5	2,1	6	298	2,3

Zdroj: ČSÚ a vlastní zpracování

V současnosti (tj. k 30. 12. 2020), kdy nejsou k dispozici pracovní místa pro sezónní práce, je nezaměstnanost v obci trochu vyšší, než byla v loňském roce. Je možné, že se tato situace vlivem současné koronavirové pandemie ještě zhorší.

Tabulka 22 – Aktuální nezaměstnanost v obci Chotutice

Obec Chotutice	Uchazeči o zaměstnání v evidenci úřadu práce – dosažitelní		Podíl nezaměstnaných osob (v %)		Pracovní místa v evidenci úřadu práce
	celkem	ženy	celkem	ženy	
31. 12. 2020	**9**	**6**	**3**	**4,3**	**11**

Zdroj: ČSÚ a vlastní zpracování

Sociální situace v obci – viz kapitola č. 2.1.9.

3.4 Hospodaření a majetek obce

Obec Chotutice podle zákona č. 128/2000 Sb., o obcích, má vlastní majetek, vystupuje v právních vztazích svým jménem a nese odpovědnost z těchto vztahů vyplývající. Dle cit. zákona musí být majetek každé obce využíván účelně a hospodárně v souladu s jejími zájmy a úkoly vyplývajícími ze zákonem vymezené působnosti. Obec je povinna pečovat o zachování a rozvoj svého majetku. Porušením povinností stanovených ve větě první a druhé není takové nakládání s majetkem obce, které sleduje jiný důležitý zájem obce, který je řádně odůvodněn. Podle cit. zákona je obec Chotutice rovněž povinna pečovat o všestranný rozvoj svého území a o potřeby svých občanů, při plnění svých úkolů chrání též veřejný zájem. K této péči a rozvoji území obce neodmyslitelně patří i různá zařízení a infrastruktura (majetek obce). Na péči o rozvoj a potřeby svého území vynakládá obec nemalé prostředky ze svého rozpočtu.

3.4.1 Finanční zdraví obce – veřejná ekonomika

Rozpočet obce Chotutice je rozpočet, který obec sestavuje na rozpočtové období neboli 1 kalendářní rok. Rozpočet obce je sestavován a schvalován dle jejích potřeb a priorit s ohledem na její předpokládané příjmy a plánované výdaje. Obec Chotutice je v rámci možností financování svých rozvojových aktivit z vlastních zdrojů značně limitována. Z toho vyplývá nutnost hledat finanční prostředky na jejich realizaci, a to především ve formě dotací či zvýhodněných úvěrů.

Významnou část příjmů obce určuje podoba rozpočtového určení daní (RUD). Daňové příjmy obce jsou dány pravidly rozpočtového určení daní dle zákonů v ČR. Prostředky, které obci takto plynou, nejsou účelově vymezeny a obec je může vynakládat dle svých priorit. Daňové příjmy obce se odvíjejí od rozlohy území, počtu obyvatel atd. a proto se v jednotlivých letech mírně liší. K sestavení ekonomické analýzy obce je rovněž nezbytné zaměřit se na finanční zdraví obce. Na základě veřejně přístupných statistických údajů byla sestavena tabulka znázorňující výši příjmů a výdajů obce Chotutice (měřicí jednotka = tis. Kč) na základě nichž byla přepočtena také výše dluhu na jednoho jejího obyvatele. Detailněji je uvedeno níže v tabulce.

Tabulka 23 – Výše příjmů a výdajů obce Chotutice (k 31. 12. 2019)

Rok	Počet obyvatel	Příjmy	v tom				Výdaje	v tom		Saldo příjmů a výdajů	Daňový výnos na 1 obyvatele	Dluh na 1 obyvatele
			daňové příjmy	nedaňové příjmy	kapitálové příjmy	přijaté transféry		běžné výdaje	kapitálové výdaje			
2016	506	7 666	5 598	609	0	1 459	8 540	4 672	3 869	-874	11,06	-2
2017	509	7 674	6 044	618	57	954	6 666	4 360	2 306	1 008	11,87	2
2018	500	8 148	6 496	566	21	1 065	7 166	4 242	2 924	982	12,99	2
2019	490	9 702	6 951	681	14	2 055	7 262	3 940	3 321	2 440	14,19	5

Zdroj: ČSÚ a vlastní zpracování

K 31. 12. 2016 vykázal obecní rozpočet deficit, který byl způsoben splácením úvěrů za předchozí období (stavba kanalizace) a investičními akcemi obce. Z výše uvedených údajů je však patrné, že obec v dalších, tj. v posledních 3 letech (2017 – 2019) hospodařila s přebytkovým rozpočtem.

3.4.2 Investiční akce a čerpání dotací

Obec Chotutice musí s péčí řádného hospodáře spravovat svěřený majetek a řádně jej udržovat a zároveň se starat o co nejlevnější provoz svých zařízení. Proto svoje objekty a zařízení ve svojí správě udržuje, opravuje, modernizuje a zhodnocuje, na což musí vynakládat nemalé prostředky. Dále potřebuje finanční prostředky na investiční rozvojové akce. Pro správu a údržbu majetku využívá

jednak vlastní prostředky obecního rozpočtu, tj. prostředky, které zbývají z rozpočtu obce, po odečtení všech nutných výdajů obecního rozpočtu, kterými zabezpečuje plnění svých základních funkcí a dále prostředky cizí, a těmi jsou např. účelové dotace, úvěry bank, půjčky od jiných subjektů apod.

Obec Chotutice je zkušeným investorem. Velkou většinu investičních akcí pořizuje ze svého rozpočtu. Podrobně viz tabulka níže:

Tabulka 24 – Realizované projekty a akce obce Chotutice z rozpočtu obce (za posledních 5 let)

Název akce	Celkové náklady z rozpočtu obce v Kč	Rok
Rekonstrukce chodníků	3.485.167,-	2015
Obnova místních komunikací, ul. Na Skalách, V Poustkách	1.257.007,-	2016
Rekonstrukce ul. V Poustkách,	1.023.964,-	2017
Rekonstrukce chodníků	437614,-	
Oprava silnice v ul. Průběžná	2.623.314,-	2018
Rekonstrukce ul. Na Skalách a Nad Potokem – 3. etapa	1.235.624,-	2019
Rekonstrukce chodníků	1.048.278,-	2020
Celkové náklady	**11.110.968,-**	

Zdroj: info z obce Chotutice a vlastní zpracování

Jak je z výše uvedené tabulky patrné, tak obec Chotutice za posledních 5 let investovala ze svého rozpočtu do obnovy a zhodnocení svého majetku, převážně komunikací, více než **11** mil. Kč.

Obec Chotutice, jak je výše uvedeno, je v rámci možností financování svých rozvojových aktivit z vlastních zdrojů limitována. Z toho vyplývá nutnost hledat finanční prostředky na jejich realizaci, a to především ve formě dotací či zvýhodněných úvěrů. Obec je zkušeným příjemcem dotací a realizátorem dotačních projektů. S dotační podporou byly v posledních 5 letech realizovány tyto projekty:

Tabulka 25 – Realizované projekty obce Chotutice s dotační podporou (za posledních 5 let)

Projekt	Celkové náklady v tis. Kč	Dotace v tis. Kč	Z rozpočtu obce	Termín realizace	Poskytovatel	Dotační program
Obnova místních komunikací ul. Na Skalách	2 257,0	1 000,0	1 257,0	31. 12. 2016	MMR.	PORV
Rekonstrukce místních komunikací ul. V Poustkách	1 786,9	893,45	893,45	31. 12. 2017	MMR	PORV
Rekonstrukce místních komunikací ul. Nad Potokem, Na Skalách – 3. etapa	3 114,3	1 878,7	1 235,6	31. 12. 2019	MMR	PORV
Rekonstrukce chodníků	2 948, 3	1 890,37	1 057,93	31. 12. 2020	SFDI	Bezpečnost dopravy
Celkové náklady	**10 106,50**	**5 662,52**	**4 443,98**			

Zdroj: info z obce Chotutice a vlastní zpracování

Jak je z výše uvedené tabulky patrné, tak obec Chotutice za posledních 5 let zrealizovala 4 investiční projekty s dotační podporou a celkem na tyto projekty vynaložila přes **10** mil. Kč, přičemž dotační

podpora činila více než **5,6** mil. (5,66 mil.) Kč. Ze svého rozpočtu pak na tyto projekty obec vynaložila více než 4,4 mil. (4,44) Kč.

Majetek obce

Majetek ve vlastnictví obce je možné podle jeho povahy rozdělit na majetek nemovitý a majetek movitý. Do movitého majetku patří různé předměty, např. dopravní prostředky, zařízení, materiál apod. Nemovitý majetek představují pozemky, budovy a další vlastněné prostory. Co se týká majetku nemovitého, k 1. 3. 2021 vlastnila obec Chotutice celkem 151 různých pozemků, z nichž celkem na 10 pozemcích je nějaká budova (stavba). Jedná se zejména o budovy občanského vybavení, ale i stavby bytové, stavby technického vybavení apod. Obec vlastní i pozemky na kterých jsou stavby místních komunikací (ve výčtu neuváděny). Z toho je níže v tabulce uveden výčet nejvýznamnějších staveb ve vlastnictví obce Chotutice.

Tabulka 26 – Seznam nejvýznamnějších staveb ve vlastnictví obce Chotutice (k 1. 3. 2021)

Název	Pozemek	Umístění
Hasičská zbrojnice	77/2	ul. Tovární
Objekt bydlení s čp. 114	80/1	ul. Tovární
Objekt občanské vybavenosti s čp. 193 (špatný stavebně tech. stav - bez využití)	80/2	ul. Tovární
Dům s pečovatelskou službou čp. 30	143	ul. Průběžná
Obecní úřad čp. 107	151/1	ul. Průběžná
Kaplička	153	ul. Průběžná
Kabiny na fotbalovém hřišti	383/2	ul. Sportovní
Márnice na hřbitově	451/2	ul. bez názvu (cesta od Křížku ke hřbitovu)
Kulturní dům	142/2 a 142/3	bez názvu (za DPS)

Zdroj: Katastr nemovitostí (https://nahlizenidokn.cuzk.cz/) a vlastní zpracování

3.5 Brownfields a rozvojové plochy

Na území obce Chotutice se nenachází žádný opuštěný, zanedbaný, chátrající či kontaminovaný objekt, tzv. brownfields, který by byl zanesen v národní databázi brownfields[3] pro Středočeský kraj, kde jsou takové objekty evidovány a na jejichž regeneraci je možno získat i finanční zdroje v rámci dotačních příležitostí. Několik nevyužívaných chátrajících objektů sice v obci je, jedná se zejména o starší rodinné domy, nebo hospodářská stavení (stodoly apod.) u nich, ale ty nejsou do národní databáze brownfields zaneseny. Převážně jsou v rukou soukromých vlastníků. Jeden z takových objektů je ale i v majetku obce Chotutice, jedná se o objekt čp. 193 – viz obrázek.

Obec Chotutice má ve stávajícím územním plánu (z r. 2004) zaneseny rozvojové zastavitelné plochy. Jedná se o plochy pro bydlení (plochy smíšené obytné – venkovské). Bohužel ve stávajícím územním plánu nemá k dispozici další rozvojové zastavitelné plochy, např. pro sport a tělovýchovu, pro občanské

[3] https://brownfieldy-dotace.czechinvest.org/Aplikace/bf-public-x.nsf/bfs.xsp

vybavení, pro výrobu a skladování apod. Obec však připravuje nový územní plán, ve kterém by tyto rozvojové plochy již měly být obsaženy.

Ekonomika – závěry analýzy

- – **na území obce je nižší podíl ekonomicky aktivních obyvatel celostátní a krajský průměr**
- – **klesající podíl ekonomicky aktivních obyvatel**
- – **víc než polovina ekonomicky aktivních subjektů podniká v terciální sféře (obchod a služby)**
- + **vysoký podíl živnostníků**
- – **vyšší nezaměstnanost než je celostátní a krajský průměr**
- + **absence brownfields v národní databázi**
- – **jeden zanedbaný objekt typu brownfields je v majetku obce**
- + **nulová zadluženost obce**
- + **nárůst daňových příjmů obce**
- + **opravy a údržba obecního majetku z rozpočtu obce**
- + **zkušenosti s čerpáním dotací**
- + **nárůst daňových příjmů přes klesající počet obyvatel**
- + **obec v posledních 3 letech hospodaří s přebytkovým rozpočet**
- + **obec má k dispozici rozvojové plochy pro bydlení**
- – **obec nemá k dispozici další rozvojové plochy, např. pro výrobu, sport, služby apod.**

4 Občanská vybavenost, služby a bezpečnost

4.1 Školství a vzdělávání

V obci Chotutice není ani základní ani mateřská škola.

Původně byla mateřská škola v Chotuticích. Ta byla zřízena v r. 1950 na náklady obce v jednom z vyvlastněných objektů. V průběhu dalších let byla zrekonstruována a přistavěna, ale po r. 1989 byla vrácena v restituci původním majitelům. Až do r. 2010 byla v tomto objektu dále provozována (v nájmu). V r. 2010 byla MŠ zrušena. V současnosti patří předškolní děti z Chotutic spádově do MŠ v sousední Radimi. MŠ v Radimi je dvoutřídní MŠ s kapacitou 56 dětí. Rodiče však podle potřeby vozí předškolní děti i do jiných obcí.

Spádová základní škola pro žáky z Chotutic je také v Radimi. ZŠ v Radimi je plně organizovaná škola (tj. s 9 ročníky) s kapacitou 110 žáků. Ale děti dojíždějí i do základní školy v Pečkách a dalších obcí v okolí Chotutic.

Po základní škole žáci pokračují v dalším vzdělávání na středních školách v Kolíně, Nymburce, Říčanech, v Českém Brodě, v Lysé nad Labem, v Kostelci nad Černými lesy, v Čelákovicích, v Praze apod.

4.2 Zdravotnictví a sociální péče

Obec Chotutice se snaží ve spolupráci s jednotlivými lékaři zajistit pro občany obce dostupnou lékařskou péči. V obci tak je v současnosti k dispozici lékařská péče pro děti i dospělé. Dětská lékařka, MUDr. Kateřina Dvořáková, ordinuje v dětském zdravotním středisku v Chotuticích 2x týdně, a to v úterý od 11:00 do 14:00 a ve čtvrtek od 7:00 do 10:30. V ostatních dnech (pondělí, středa a pátek ordinuje v Plaňanech a ve čtvrtek odpoledne v Cerhenicích. Pokud je to naléhavé, rodiče mohou po dohodě k lékařce do sousedních obcí zajet. V obvodním zdravotním středisku v obci ordinuje lékařka MUDr. Drahomíra Seifertová pro dospělé pacienty, a to 1x týdně (ve čtvrtek od 7:30 do 15:00). V ostatních dnech ordinuje v Pečkách (pondělí, středa a pátek) a v úterý ordinuje v Radimi. Rovněž i k ní mohou v naléhavých případech, po dohodě, pacienti z Chotutice do sousedních obcí zajet.

Ordinace lékařů, tj. dětské i obvodní zdravotní středisko jsou umístěny v přízemí domu s pečovatelskou službou (ul. Průběžná, čp. 30).

K zubaři a k odborným lékařů (např. gynekolog), dojíždějí občané do sousedních obcí (Pečky, Plaňany apod.), které jsou pro obec spádovými obcemi z hlediska zdravotní péče. Případně dojíždějí i do dalších okolních měst (podle volby jednotlivých občanů a jejich možností). Do nemocnice a k odborným lékařům (odborné ambulance v nemocnicích) dojíždějí do Kolína, Českého Brodu, Nymburka apod.

Zdravotnická záchranná služba přijíždí do Chotutic z Kolína, kde sídlí krajská nemocnice.

Sociální péče je pro občany Chotutic zajišťována přímo v obci. Obec Chotutice zajišťuje pečovatelskou službu dle § 40 zákona o sociálních službách. Přímo v obci je občanům k dispozici „Dům s pečovatelskou službou“, který poskytuje klientům seniorům ubytování, spojené se základními službami a dále v obci funguje i terénní pečovatelská služba. Tyto služby si mohou klienti objednat individuálně, a to přímo prostřednictvím pečovatelky nebo na obecním úřadu. Zřizovatelem pečovatelské služby je Obec Chotutice.

Pečovatelská služba je organizací přímo řízenou obcí, na její chod je ročně vynakládána částka cca 490 tis. Kč. Organizace má 1 zaměstnankyni (pečovatelku), která je přímo zaměstnancem obce Chotutice. V případě potřeby je obcí zajišťován její zástup.

Dům s pečovatelskou službou je v ul. Průběžná, čp. 30. V 80-tých letech (1975) bylo v budově zřízeno zdravotní středisko a později vznikl dům s pečovatelskou službou, ve kterém je v současnosti celkem 5 bytů – garsonier. Bohužel v současnosti jsou všechny byty v domě s pečovatelskou službou obsazeny.

Obrázek 3 – Dům s pečovatelskou službou v Chotuticích

Nejbližší zařízení pro zajištění další péče o seniory, tj. domovy pro seniory nebo domovy se zvláštním režimem, jsou v Kolíně (3 zařízení), v Českém Brodě a v Kouřimi.

4.3 Občanská vybavenost a další služby

K základní občanské vybavenosti v obci Chotutice patří **obecní úřad**. Ten sídlí v budově čp. 107, která byla postavena patrně někdy okolo r. 1887 (podle zápisů v kronice). Původně to asi byl „špýchar“ u statku čp. 30. V r. 1953 byla budova zadaptována na sídlo tehdejšího MNV. Objekt je ve vlastnictví a správě obce Chotutice.

Obrázek 4 – Budova obecního úřadu Chotutice

V průběhu dalších let byl objekt dále adaptován a rekonstruován až do současné podoby. V současnosti je budova odvlhčená, má nová okna a dveře a opravenou střechu. Obec připravuje rekonstrukci fasády objektu (vč. zateplení). V budově je kromě 3 kanceláří OÚ i zasedací síň, která je využívána i pro spolkovou činnost, dále 2 místnosti archivu a 3 místnosti **obecní knihovny**. Vchod do objektu je bezbariérový s nájezdovou rampou z chodníku. Před objektem je i parkoviště, vč. parkovacího místa pro vozíčkáře. U chodníku, kterým se vchází do budovy, jsou 2 informační vývěsky (úřední deska a další vývěska).

Dále je v obci **kulturní dům** – podrobně viz kapitola č. 8.1 Kulturní a sportovní infrastruktura.

V obci je také **obchod se smíšeným zbožím** „Potraviny DAO“, který provozuje soukromý subjekt. Tento obchod je umístěn v ul. Průběžné čp. 191, v těsném sousedství „Domu s pečovatelskou službou“. V současnosti je obchod otevřen denně, tj. pondělí až pátek od 6 do 18 hodin, v sobotu od 7 do 14 a v neděli od 7:30 do 17 hodin.

Obrázek 5 – Budova samoobslužné prodejny se smíšeným zbožím

Dále je v obci **fotbalové hřiště** – sportovní areál a **víceúčelové hřiště** – podrobně viz kapitola 8.1 Kulturní a sportovní infrastruktura.

V centru obce se také nachází **restaurace „Jeskyně“**, kterou provozuje soukromý subjekt. Restaurace je umístěná také v sousedství domu s pečovatelskou službou (ul. Průběžná čp. 31). Je možno zde konzumovat alkoholické i nealkoholické nápoje, v restauraci se nevaří.

Obrázek 6 – Restaurace „Jeskyně“ Chotutice

Dále je v obci provozováno ještě jedno pohostinství, a to v objektu kulturního domu. Ten je pronajat soukromému subjektu. Jedná se o restauraci „Rachot klub“.

V obci je několik provozoven různých služeb. Jednou z nich je **sklenářství**, které provozuje také soukromý subjekt. Provozovna sídlí v ul. Průběžné čp. 1. V provozovně nabízejí zákazníkům řezání a opracování plochého skla, výrobu lakovaného skla, skleněného nábytku, vitrín, akvárií a terárií, zasklívání oken, výrobu dvojskel, zasklívání obrazů a další sklenářské práce. Dále tu své služby nabízí společnost „NOVÁK – MAZUCH SDRUŽENÍ PRAVŠED“, jejíž sídlo je v ul. Průběžné čp. 33. Tato firma se specializuje na **služby pro zemědělce** (příprava půdy k setí, sklizeň vlastními kombajny, podmítka a orba) a dále na opravy zemědělských strojů i osobních automobilů. Další provozovnou je nástrojárna spojená s obráběním kovů a broušením.

Další služby, např. kadeřnické a holičské, služby osobní hygieny (manikúra, pedikúra, nehtová modeláž), drobné opravny, vč. obuvi (ta co tu byla již zanikla), prádelna, čistírna, mandl apod. nejsou v obci provozovány. Tyto a podobné služby jsou k dispozici v Pečkách a dalších okolních městech (Český Brod, Kouřím, Kolín, Poděbrady, Nymburk apod.).

V obci je obecní hřbitov. Ten byl zřízen v letech 1937 – 38, je v majetku obce a je obcí spravován a provozován. Umístěn je na konci obce západním směrem od křižovatky silnice III/3343 a ul. Průběžné (u Křížku).

Obrázek 7 – Hřbitov v Chotuticích

Pošta v obci není, občané využívají služeb pošty v Radimi (PSČ 281 03[4]). Jedná se pobočku České Pošty. Otevřeno má v pracovní dny, a to v po a st od 10:00 do 18:00 a v út, čt a pá od 8:00 do 16:00 (denně s polední přestávkou od 12:00 do 13:00).

4.4 Bezpečnost, požární bezpečnost a protipovodňová ochrana

Bezpečnost – v obci Chotutice není úřadovna Policie ČR ani městská policie. Veřejně dostupné údaje o statistice **kriminality** v jednotlivých obcích ČR nejsou k dispozici. K dispozici jsou jen statistické údaje na úrovni krajů, okresů a na úrovni obvodních oddělení Policie ČR. Území obce Chotutice patří pod Obvodní oddělení Policie ČR Pečky. V níže uvedené mapě kriminality je graficky znázorněna výše indexu kriminality na území jednotlivých OOP ČR barevným rozlišením v 5 odstínech růžové barvy, a to

[4] https://www.postaonline.cz/detail-pobocky/-/pobocky/detail/28103

od nejsvětlejší barvy (index kriminality 0– 94,0), dále barvou tmavší (index kriminality 94,1 – 127,8), ještě tmavší (index kriminality 127,9 – 158,2), ještě tmavší (158,3 – 215,7) až po barvu nejtmavší (index kriminality 215,8 – 5028,4). Jak je z mapy (viz obrázek níže) patrné, území OOP PČR Pečky patří v rámci ČR k územím s nízkou kriminalitou.

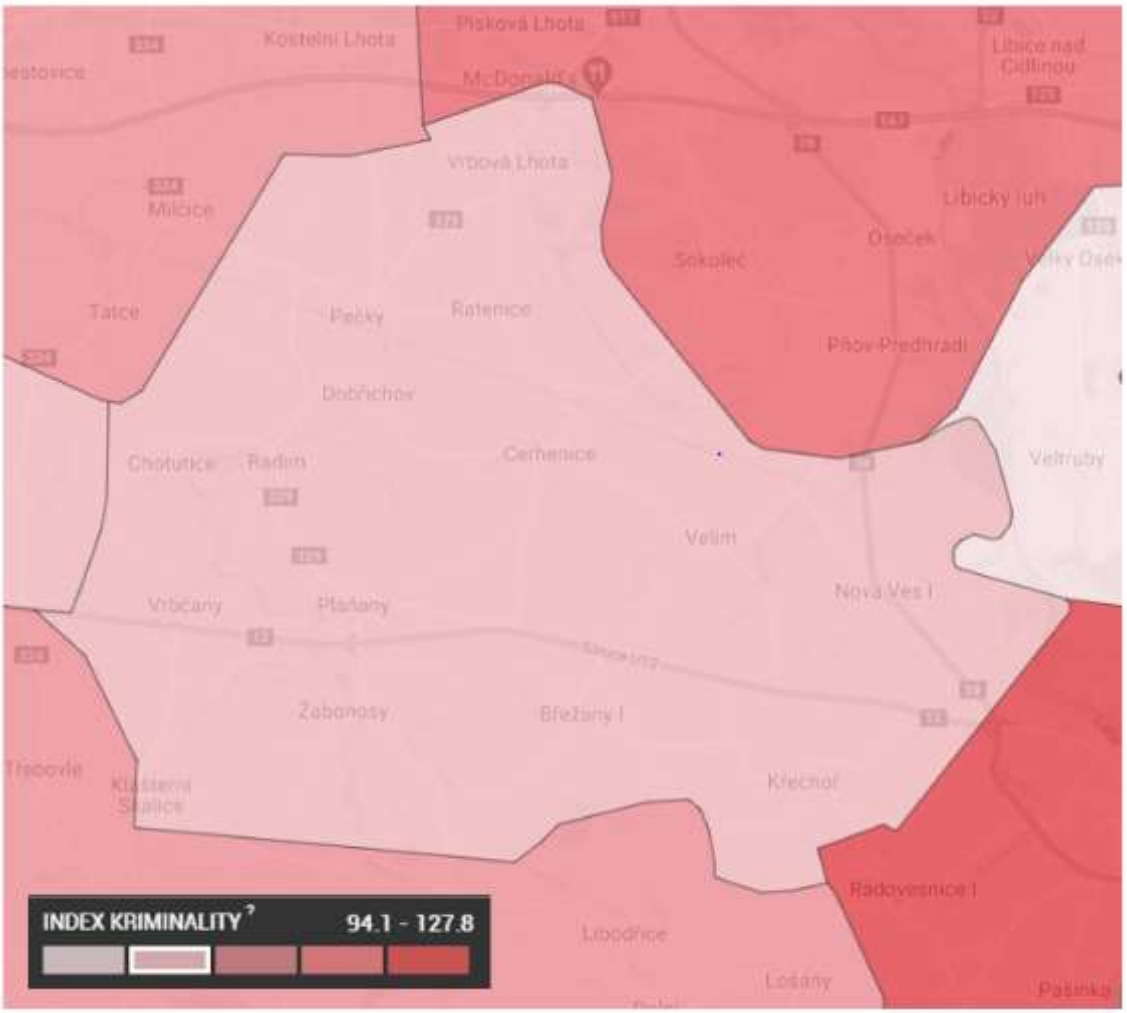

Obrázek 8 – Mapa kriminality dle indexů kriminality (aktuální za r. 2020)
(Zdroj: https://www.mapakriminality.cz/# a vlastní zpracování)

Index kriminality za rok 2020 (od 09/2019 do 09/2020) činí na území OOP PČR Pečky jen 110,2. Tento index je vypočítán z dostupných dat, kterými jsou spáchané trestné činy a jejich objasněnost, vztaženo k celkovému počtu obyvatel na území jednotlivých OOP PČR. Na celém území ČR (od 09/2019 do 09/2020) byl index kriminality 188 a ve Středočeském kraji pak 164,4. Na území OOP PČR Pečky byly za uvedené období nejčastějšími trestními činy majetkové trestní činy, krádeže, poškozování cizí věci, výroba a distribuce drog a omamných jedů a násilné trestní činy.

V obci Chotutice nejsou instalovány kamerové systémy.

Požární bezpečnost je na území obce zajišťována jednotkami požární ochrany. Tato požární ochrana je zabezpečena tzv. plošným pokrytím území Středočeského kraje jednotkami PO (dále jen „plošné

pokrytí“), kterým se rozumí rozmístění jednotek PO na území Středočeského kraje (dále jen „kraj“) pro zajištění garantované pomoci při ochraně života, zdraví a majetku na území kraje v případě požárů a jiných mimořádných událostí jednotkami PO v souladu se zvláštními právními předpisy (zákon č. 133/1985 Sb., o požární ochraně, ve znění pozdějších předpisů). Toto plošné pokrytí nařizuje vyhláškou Středočeský kraj v rámci své kompetence v rámci cit. zákona. Kategorie organizovaného výjezdu jednotky PO vyjadřuje jeho předurčenost v systému plošného pokrytí pro požární zásah nebo záchranné práce na příslušném území. Na území obce Chotutice v rámci tohoto plošného pokrytí zasahují jednotky požární ochrany - I. kategorie (tj. jednotka HZS kraje) a tou je jednotka č. 214 011 Český Brod, popř. jednotka č. 214 010 Kolín. Dále je to jednotka II. kategorie II/1 č. 214 255 Pečky a III. kategorie – tj. JPO okolních obcí (III/1 č. 214 124 Kouřim, III/1 č. 214 139 Plaňany a JPO V kategorie, tj. JSDH Radim, Dobřichov, Cerhenice a Vrbčany)

Původní Sbor dobrovolných hasičů Chotutice (dále jen SDH), který byl založen v r. 1888 později ukončil svoji činnost, oživil ji v r. 2001 a definitivně ji v současnosti ukončil v r. 2020. Obec v současnosti již nezřizuje jednotku požární ochrany v rámci plošného pokrytí kraje (byla zrušena pro svoji nefunkčnost zastupitelstvem obce na konci r. 2020).

Protipovodňová ochrana

Před živelnou pohromou jako je povodeň, si není člověk nikdy dost jistý. Jelikož obec Chotutice leží v nížině, je ohrožována povodněmi z rozlitého potoka Výrovka, který protéká podél jižní a jihovýchodní hranice obce. Pří povodni nečekaně dochází k ohrožení majetku i životů lidí. Tak zvaná "stoletá voda" může přijít za sto, ale také za pět let. Se vzrůstajícím časovým odstupem od události však prameny k ní se vztahující postupně mizí a upadají v zapomnění, pakliže se nejedná o abnormálně ničivou či jinak zvláštní povodeň. Hlavním zdrojem dat tak zůstávají lokální kroniky, jejichž výpovědní možnosti o živelných pohromách jsou však velmi omezeny událostmi jiného rázu (zpravidla vojenského či politického) a hlavně kronikářovou pamětí a jeho rozhodnutím, jaké informace uvést. Je proto nutné k takovým pramenům přistupovat s rezervou, nelze je považovat za bezchybné, přesné a zejména ne za úplné.

Povodí Výrovky zasáhlo v minulosti několik velkých povodní. Podle informací z kroniky (informace nejsou úplné) zasáhla území obce Chotutice historicky jedna z největších povodní v červnu 1925 (nebo 1926). Prý byla tak velká, že málokterý občan pamatoval tolik vody. Voda prý tehdy sahala až k silnici (současná ul. Průběžná). Zaplavila téměř všechna stavení v obci postavená níže pod silnicí. Největší škody však utrpěly zemědělské porosty a voda odnesla tehdy všechno seno z luk. Další velká povodeň postihla obec v srpnu r. 1977, tehdy byla zaplavena celá ulice K Zastávce (voda nevnikla naštěstí do domů, ale znemožnila k nim přístup), sportovní hřiště a louka u železniční stanice. Další povodně byly v r. 1988, 2002 a 2010, většinou zatopily území obce ve stejné rozsahu, tj. hřiště, ul. K Zastávce a louky pod železniční zastávkou.

Obrázek 9 – Zaplavené hřiště – r. 2010

Velká povodeň postihla území obce i v r. 2013, tehdy vnikla i do některých domů a způsobila velké škody na majetku – viz obrázky níže.

Obrázek 10 – Povodeň na území obce v r. 2013[5]

Povodně jsou součástí přirozeného oběhu vody. Principy ochrany před povodněmi vycházejí ze základní zásady, že povodním nelze zabránit, ale jejich průběh lze však ovlivňovat a omezovat tak rozsah povodňových škod a jejich následků. Jak je výše uvedeno, na území obce Chotutice zasahuje záplavové území potoka Výrovky. Výrovka naštěstí protéká nezastavěným územím, mezi loukami a poli, kam se může při vybřežení rozlít. Vodní tok Výrovky je ve správě Povodí Labe a má stanoveny hranice záplavového území Q5, Q20 a Q100. Na obrázku níže je mapa záplavového území v obci.

[5] Zdroj: https://www.chotutice.cz/zivot-v-obci/fotogalerie/udalosti/zivly/velka-voda/povoden-2013-74cs.html

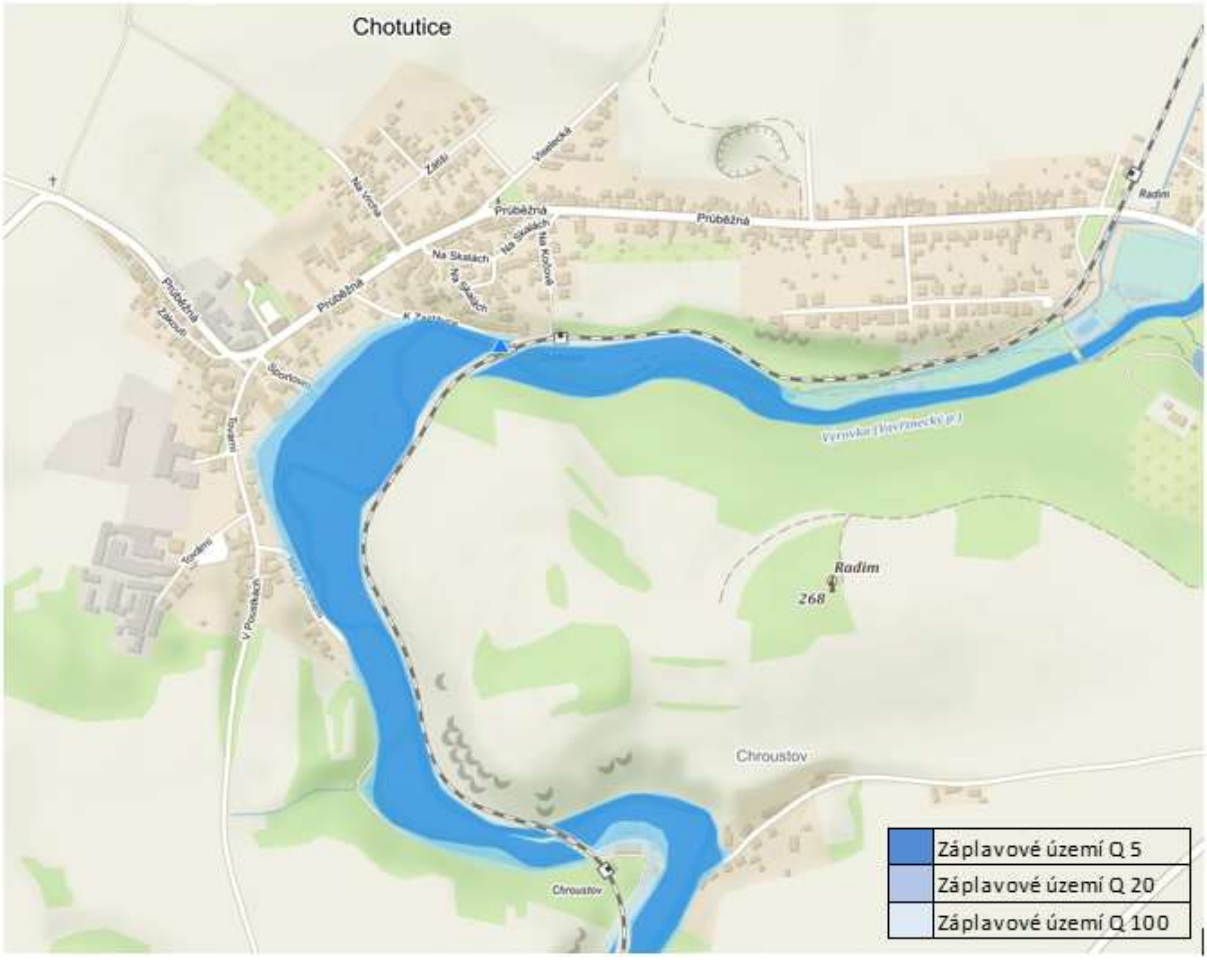

Obrázek 11 – Mapa záplavového území potoka Výrovka v obci Chotutice
(zdroj: https://www.edpp.cz/online-povodnova-mapa-cr/chotutice/ a vlastní zpracování)

Na tato území, ve kterých je místy i zástavba (viz mapa výše) zasahuje záplavové území Q5 (tj. pětileté vody), Q20 (tj. dvacetileté vody) a Q100 (tj. stoleté vody). Obytná zástavba v obci je většinou nad hranicí záplavového území, a to i stoleté vody, zasahuje naštěstí jen několik objektů. Při povodni je tak území obce ohrožováno cca 15 budov, které trvale obývá zhruba 38 obyvatel, z toho 7 patří do rizikové skupiny (starší 70, let, osoby ZTP). Tato hodnota se ale může v průběhu dalších let měnit, a to například v souvislosti s demografickým vývojem obce. Jsou to obytné domy v ul. Nad Potokem, v ul. Sportovní a v ul. K Zastávce. Při povodních, a to již při Q5 je zasaženo celé sportovní hřiště vč. kabin. Dále již Q5 zasahuje stodoly, garáže a hospodářská stavení v uvedených ulicích.

Obec Chotutice má spolu s dalšími obcemi na toku Výrovky lokální varovný systém a má vypracován digitální povodňový plán[6]. Povodňový orgán obce zabezpečuje řízení ochrany před povodněmi na území obce, které zahrnuje především přípravu na povodňové situace, řízení, organizaci a kontrolu všech příslušných činností v průběhu povodně ve své územní působnosti a v období následujícím bezprostředně po povodni, včetně řízení, organizace a kontroly činností ostatních účastníků ochrany před povodněmi. Svolání povodňové komise v případě povodňové situace se oznámí správci vodního toku (Povodí Labe, státní podnik). Hlásná služba bude informovat správce vodního toku o vývoji povodňové situace. Na území obce je na vodoteči Výrovka umístěn „Hladinoměr“. Jedná se o hlásný

[6] https://www.edpp.cz/cho_uvod/

profil kategorie C, který je ve správě obce Chotutice a nachází se na železničním mostě přes řeku Výrovku v Chotuticích v ulici K Zastávce. Na mostě jsou barevně vyznačeny značky jednotlivých SPA (stupňů povodňové aktivity). Vývoj stavu hladiny v hlásném profilu sleduje povodňová komise obce Chotutice a informace předává povodňovým komisím obcí Radim a Dobřichov.

Základní ustanovení o ochraně před povodněmi obsahuje Vodní zákon 254/2001 Sb., který rozvádí všeobecné povinnosti při ochraně před povodněmi, upravuje organizaci povodňových orgánů, stanoví jejich základní působnost, a to tak, aby odpovídala i mimořádnosti situace v čase povodní, upravuje řízení při ochraně před povodněmi.

V záplavovém území podle § 67 odst. 3 vodního zákona je mimo jiné doporučeno:

- omezení skladování nezabezpečeného odplavitelného materiálu, který může přemístěním poškodit veřejné i jiné soukromé objekty či vytvořit překážku (ucpat průtočný profil) pro povodňovou vlnu,
- omezení skladování nezabezpečených závadných látek, které mohou kontaminací povodňové vody ohrozit jakost povrchových a podzemních vod,
- omezení nové výstavby liniových objektů (např. ploty), významně ovlivňující odtokové poměry
- omezení výstavby objektů, v nichž se trvale zdržují lidé nebo které slouží ke shromažďování lidí např. nemocnice, domovy důchodců, školy, obchodní centra atd.
- požadavek na zvýšenou odolnost objektů nové výstavby nebo jejich částí a jejich dispozici, která přispěje k minimalizaci nepříznivých účinků povodní snížením jejich zranitelnosti a potenciálních škod např. omezení podsklepených objektů, požadavek na umístění úrovně podlah nadzemního podlaží nad úroveň hladiny příslušné QN (např. Q100), požadavek na umístění citlivých technologií vnitřního vybavení (např. elektrorozvaděče, plynové kotle, spotřebiče atd.) nad úroveň příslušné hladiny QN (např. Q 100),
- požadavek na detailní materiálové specifikace pro spodní části staveb (např. nenasákavé případně omyvatelné materiály, aby byla možná rychlá a nenákladná údržba po povodních),
- požadavek na vybavení objektů prvky aktivní ochrany před vniknutím vody do vnitřních částí objektů (např. mobilní hrazení, speciální těsnění otvorů - okna, dveře),
- požadavek na přizpůsobení dispozice objektů hlavním směrům průtoku při povodňové situaci.

Obyvatelé a ostatní dotčené osoby na území obce Chotutice jsou o možnosti nebezpečí vzniku povodně a o I. SPA (stavu bdělosti) informováni hromadnými sdělovacími prostředky, tj. TV (ČT), Rozhlas (ČRo), Internet (webové stránky ČHMÚ), ale i cestou sdělení v hlášení místního rozhlasu o nebezpečí povodně, nastalém I. SPA (stavu bdělosti) a o základních opatřeních. Předseda povodňové komise obce Chotutice vyhlásí stav pohotovosti a stav ohrožení pro území obce Chotutice v případě, že nastanou podmínky pro jeho vyhlášení. Obyvatelé a ostatní dotčené osoby na území obce jsou o vyhlášení stavu pohotovosti (II. SPA) a stavu ohrožení (III. SPA) informováni a varováni několika různými způsoby, a to pomocí:

- ✓ **spuštění sirény** - varovný signál "všeobecná výstraha" s doplněním verbální informace („Nebezpečí zátopové vlny“)
- ✓ **informace v místním rozhlase** – s upřesněním ohrožení a základních opatření osobám na území obce. Předseda povodňové komise tak může operativně udílet pokyny obyvatelům a dalším osobám v ohroženém území ke zvládání povodně
- ✓ **megafon**
- ✓ **SMS**
- ✓ **telefonát**

- ✓ **mobilní či pěší spojku**
- ✓ **další způsoby** (např. zveřejnění na úřední desce - jako duplicitní, doplňková varianta, hromadné sdělovací prostředky – vysílání ČT a ČRo)

Občanská vybavenost, služby a bezpečnost – závěry analýzy

- – absence základní i mateřská školy v obci
- + zdravotnické služby jsou zajištěny přímo v obci
- + sociální péče je zajišťována obcí – DPS i terénní pečovatelská služba
- + v obci je infrastruktura pro kulturně – společenské vyžití
- + v obci je infrastruktura pro sportovní vyžití dětí i dospělých
- + v obci je zajištěna přímá dostupnost základních potravin a zboží denní potřeby
- – nepřítomnost poštovního úřadu
- – chybí nabídka doplňkových služeb (kadeřnictví, holičství, prádelna apod.)
- – obec nezřizuje JPO ani zde není SDH
- + požární ochrana je zajištěna JPO z okolních obcí a HZS Český Brod
- + nízký index kriminality
- – obec je v záplavové oblasti
- + zpracovaný povodňový plán

5 Infrastruktura

Dopravní a technická infrastruktura je významným faktorem, který ovlivňuje život obyvatel obce Chotutice na jejím území. Jedná se zejména o dopravní dostupnost lékařské péče, občanské vybavenosti, vzdělávání a dalších potřeb občanů obce. S rozvojem infrastruktury souvisí kvalita bydlení, množství pracovních příležitostí a je i rozhodujícím faktorem pro další investice soukromých subjektů v obci. Sídelní struktura obce je v zásadě souvislá, obytná výstavba je situována převážně podél průjezdní komunikace, tj. ul. Průběžné (silnice II/3292), která obcí prochází, a to od Křížku (křižovatka se silnicí III/3343). V obci je v současné době stabilizovaná síť dopravní i některé technické infrastruktury, kterou se obec snaží udržovat v dobrém a provozuschopném stavu a pravidelně modernizuje infrastrukturu, která je v majetku obce.

5.1 Dopravní infrastruktura

Do dopravní infrastruktury je zahrnována silniční, železniční, letecká a vodní doprava. Dále je možné do dopravní infrastruktury zahrnout i problematiku parkování, infrastrukturu pro pěší a cyklisty a dopravní obslužnost území obce.

Na území obce Chotutice se nenachází žádná letecká, vodní ani lanová dopravní infrastruktura.

5.1.1 Silniční doprava

Charakteristika dopravní dostupnosti obce Chotutice vychází z jejího položení na silnici č. III/3292, která je silnicí třetí třídy a spojuje obec Chotutice s obcí Radim. Silnice III/3292 prochází přes obec Chotutice po celé její délce, a to od křižovatky se silnicí III/3343 (u Křížku) až do obce Radim, na křižovatku se

silnicí III/329. Katastrem obce Chotutice prochází tato státní komunikace v délce cca 1205 m a vede ze severozápadu na východ do Radimi. Tato státní komunikace je ve správě Krajské správy a údržby silnic Středočeského kraje.

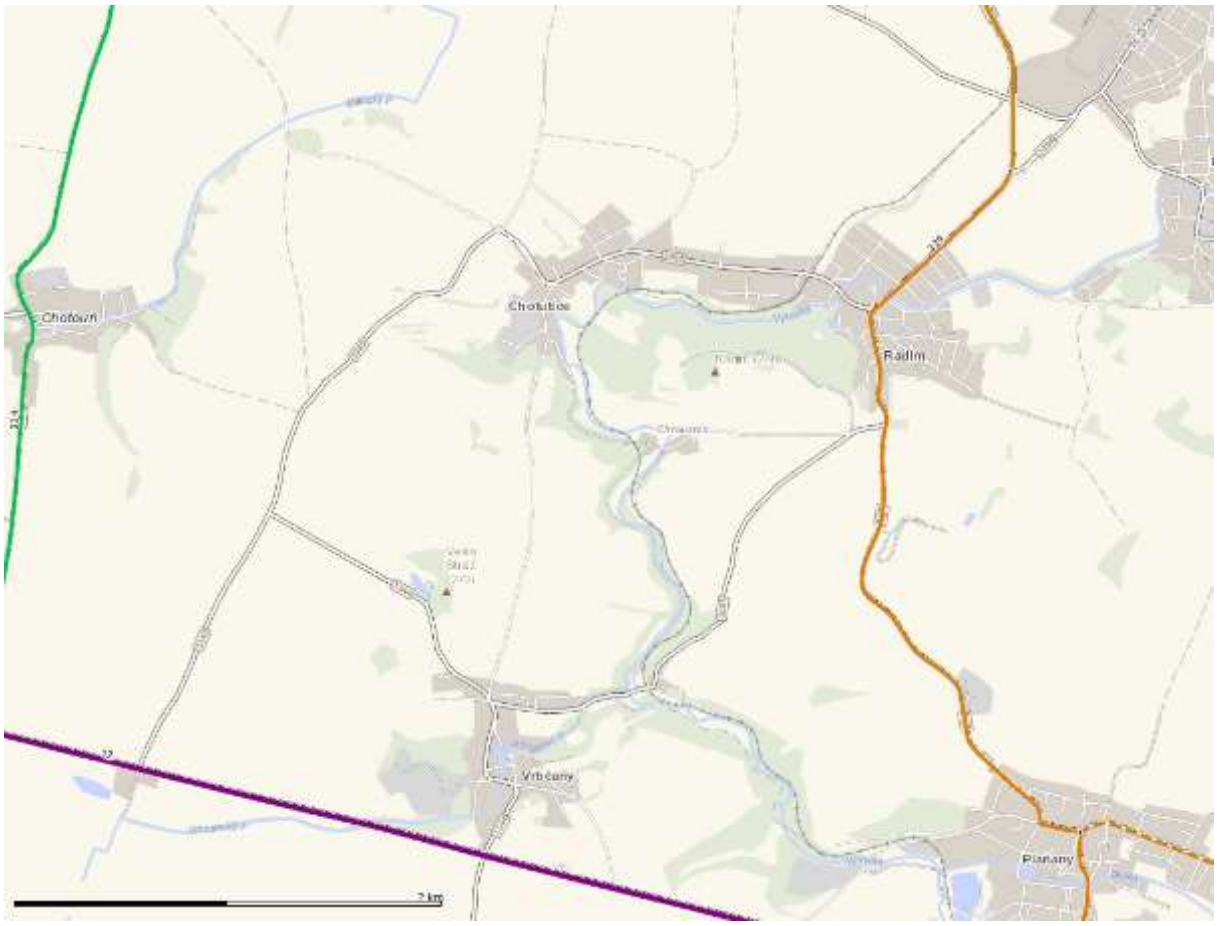

Obrázek 12 – Mapa silniční infrastruktury v obci Chotutice
Zdroj: Sčítání dopravy (http://scitani2016.rsd.cz/pages/informations/default.aspx) a vlastní zpracování

Dle Celostátního sčítání dopravy 2016 Ředitelství silnic a dálnic ČR[7] (aktuálnější informace nejsou k dispozici), nebyla tato silnice monitorována, a proto není znám oficiální počet automobilů přes obec projíždějících po této komunikaci za 24 hodin. Při sčítání vozidel provedeném obecním úřadem bylo při provozu od 5:00 do 23:00 napočítáno 1860 vozidel, která projela obcí.

Státní silnice č. III/3292, procházející obcí, je hlavní sběrnou komunikací a zprostředkovává napojení místních komunikací v obci. V obci se nachází celkem 12 místních obslužných komunikací, jejichž celková délka je cca 2 390 m. Tyto obslužné místní komunikace zprostředkují propojení obydlených oblastí obce s hlavní sběrnou komunikací. Většina místních komunikací má živičný povrch, některé jsou pokryty štěrkodrtí, živičným recyklátem, živicí, případně kombinací některých ze zmíněných druhů povrchů nebo jsou dlážděné, a to silničními kostkami nebo zámkovou dlažbou. Většina komunikací je v dobrém stavu. Některé komunikace mají nový povrch (ul. Na Skalách, V Poustkách, Nad Potokem a část ul. Tovární). Všechny místní obslužné komunikace jsou obousměrné a provádí se na nich zimní

[7] (http://scitani2016.rsd.cz/pages/informations/default.aspx)

údržba, a to formou standardního prohrnování sněhu a posypu. K místním komunikacím patří i mostky a propustky.

V obci jsou podél některých komunikací chodníky. Některé plochy, které by bylo možné považovat za chodník, jsou přístupovými plochami k některým objektům.

Tabulka 27 – Přehled silnic a místních komunikací v obci

Ulice	Povrch	Chodník	Délka (cca) v m	Majetková správa
Průběžná (silnice III/3292)	asfalt (opravená)	ano - po obou stranách	1 204	Středočeský kraj a KSÚS Středočeského kraje
Zákoutí	asfalt, dlažba kostky, dlažba zámková	ne	100	Obec Chotutice
Tovární	dlažba kostky, asfalt (nový povrch - od křiž. s ul. V Poustkách)	ano - jedna strana	400	Obec Chotutice
V Poustkách	asfalt (nový povrch)	ne (zpev. vjezdy do objektů)	155	Obec Chotutice
Nad Potokem	asfalt (nový povrch)	ne	180	Obec Chotutice
Sportovní	část asfalt, část rozbitý asfalt, část ke hřišti prašná zpev. drtí	ne	100	Obec Chotutice
K Zastávce	asfalt	ano - jedna strana	240	Obec Chotutice
Na Skalách	asfalt - nový povrch (na ni navazující uličky - prašné, zpev. drtí)	jen malá část	340	Obec Chotutice
Na Kočově	prašný povrch - zpev. z části asfaltem a drtí	ano - po obou stranách (dožívající)	95	Obec Chotutice
Na Vrcha	asfalt	ano - z části po obou stranách	170	Obec Chotutice
Zátiší	část asfalt, část prašná (zpev. drtí)	ne	360	Obec Chotutice
Viselecká	asfalt	ne	250	Obec Chotutice

Zdroj: Mapy Google, Mapy CZ a vlastní zpracování

Dále obec rovněž spravuje i některé odstavné plochy, a to parkoviště u kulturního domu, dále parkoviště v ul. Tovární (proti závodu LAVAT) a parkovací plochu u obecního úřadu. Povrch parkovišť u KD a v ul. Tovární je tvořen asfaltem, parkoviště u OÚ je ze zámkové dlažby a je tu místo i pro invalidy. Plochy jsou ve vyhovujícím stavu, odstavná plocha u OÚ je poměrně nová. Vzhledem k venkovské zástavbě v obci již nejsou další parkovací plochy, občané parkují převážně na svých pozemcích u svých nemovitostí, nebo podél MK.

Na všech komunikacích, chodnících, mostcích, propustcích a plochách probíhá každoročně podle potřeb a stavu příslušné infrastruktury údržba a opravy, kterou obec zajišťuje ze svého rozpočtu převážně externími subjekty, případně za pomoci dotačních prostředků – viz kap. č. 3.4.2 Investiční akce a čerpání dotací.

5.1.2 Železniční doprava

Katastrem obce Chotutice prochází železnice, což lze považovat za jeden z přínosů pro obec z hlediska dopravní dostupnosti v období špatné sjízdnosti silnic. Obec Chotutice má ve svém katastru

jednokolejnou neelektrifikovanou železniční trať č. 012 Pečky – Bošice – Bečváry/Kouřim. Tato trať byla vybudována již v r. 1881 a doprava na ní byla zahájena v r. 1882.

V současnosti se jedná o regionální železniční trať ve Středočeském kraji. Trať je dlouhá 28 km včetně odbočky a vede z Peček do Bošic, kde se rozvětvuje na větve do Kouřimi a do Bečvár. Na této trati je v jihovýchodní části obce v ul. K Zastávce zřízena **železniční zastávka „Chotutice“**. Zastávku na trati postavila obec Chotutice v r. 1922. Na zastávce v současné době staví v pracovní dny, tj. pondělí – čtvrtek 16 + 16 vlaků a v pátek 15 + 15 spojů v obou směrech. O víkendu je doprava řidší, ale v sobotu tu staví 10 + 10 a v neděli 9 + 9 spojů v obou směrech. Z toho je patrné, že po železnici je dopravní dostupnost obce dobrá.

Obrázek 13 – Železniční zastávka Chotutice

5.1.3 Autobusová doprava

Přes obec Chotutice v současnosti nejezdí autobusová doprava. Nejbližší zastávka autobusu je v sousední obci Radim před budovou obecního úřadu (cca 1,4 km – měřeno od obecního úřadu Chotutice). Zde staví linkové autobusy na lince Kolín – Nová Ves I – Cerhenice – Pečky – Radim. V současné době (nařízená pandemická opatření Covid19) tu staví v pracovní dny jen 1 autobusový spoj. Dopravcem je Okresní autobusová doprava Kolín, s. r. o. O víkendech autobusy nejezdí.

5.1.4 Cyklistická a pěší doprava

Z hlediska polohy a nadmořské výšky, tj. rovinatý terén je území obce Chotutice ideálním místem pro cyklistickou dopravu.

Obrázek 14 – Cyklotrasy a pěší trasy na území obce Chotutice

Přímo obcí Chotutice prochází 2 cyklotrasy KČT, a to cyklotrasa č. 0125 a dále cyklotrasa č. 8263. podrobně viz kap. č. 9. Cestovní ruch, 9.1.3 Cykloturistika, pěší turistika.

Cyklotrasa č. 0125 – Dobřichov, Radim, Chotutice, Vrbčany a Miškovice je dlouhá 36 km (okruh) a vede po silnicích III. třídy a místních komunikacích (typu lesní a polní cesty). Je vhodná zejména pro tekingová kola. Tato cyklotrasa je součástí cyklotrasy nazvané **„**Když nížina není nudná... Z Kolína do Kouřimi“. Územím obce Chotutice vede v délce cca 1,5 km.

Cyklotrasa č. 8263 - Milčice, Velké Chvalovice, Pečky, Chotutice je dlouhá 5,65 km a rovněž vede po silnicích III. třídy a místních komunikacích (typu lesní a polní cesty). Je také vhodná zejména pro tekingová kola. Tato cyklotrasa je součástí cyklotrasy nazvané „K památníku bitvy u Lipan“. Územím obce Chotutice vede v délce cca 1,7 km.

Na území obce nevede žádná cyklostezka.

Pěší doprava je v obci řešena po chodnících a místních komunikacích.

Přímo na území obce vedou značené **turistické trasy** (KČT) pro pěší turistiku. Jednak je to trasa **červená**, ta je součástí „Poutní cesty Blaník – Říp“, po území obce Chotutice vede od hranice katastru (polní cesta navazující na silnici III/3293 Tatce – Dobřichov), dále vede ul. Viseleckou a Průběžnou až ke křižovatce s ulicí K Zastávce. Odtud pokračuji již **zeleně** značená a vede ul. Průběžnou až ke kapličce na návsi, dále pokračuje ul. Tovární, ul. Nad Potokem a přechází po polní cestě až ke hranici katastru směrem k žel. stanici Chroustov. Územím obce Chotutice vede v délce cca 2,9 km (1,7 část červená a 1,2 část zelená). Tato pěší trasa částečně kopíruje obě výše uvedené cyklotrasy.

Dále vede územím obce Chotutice **zelená pěší trasa** (KČT), která vede od hranice katastru (směrem od železniční stanice v Radimi), podél železniční trati až k žel. zastávce Chotutice a odtud ul. K Zastávce až na křižovatku s ul. Průběžnou, kde navazuje na trasu poutní cesty Blaník – Říp – viz předchozí odstavec. Územím obce Chotutice vede v délce cca 0,5 km.

5.1.5 Dopravní obslužnost

Dopravní obslužnost obce je pouze železniční dopravou. Obec Chotutice není obsluhována autobusovou dopravou. Z železniční zastávky v obci však jezdí vlaky po celý den v intervalech cca 1 hod.

Spojení s okresním městem Kolín je možné jen s přestupem v Pečkách, odkud jezdí do Kolína vlak i autobus.

5.2 Technická infrastruktura

Technická infrastruktura je v obci Chotutice zastoupena elektřinou, vodovodem, veřejným osvětlením, tlakovou kanalizací, napojenou na ČOV v sousední Radimi a obecním rozhlasem.

5.2.1 Vodovod

V části obce „Na Skalách“ si v r. 1927 občané vybudovali vodovod, protože se jim z důvodu velkého sucha vytrácela voda ze studní. Tento vodovod byl napojen na obecní studnu a byl zaveden do 15 domů v ul. Na Skalách. Vodovod v celé obci Chotutice však byl vybudován až po r. 1989.

V letech 1990 – 1999 byly provedeny vrty vodovodu a byl proveden průzkum ohledně zásobování vodou a v r. 1992 byla zahájena stavba vodovodu, která byla dokončena v r. 1998 (jen voda užitková). V r. 2001 byl vodovod napojen na vodovod obce Radim a v r. 2002 předán do správy Technických služeb Pečky. V r. 2003 převzala obec Chotutice správcovství vodovodu zpět od TS Pečky.

Vodovod obce Chotutice je v současnosti napojen na páteřní řad vodovodu obce Radim. Voda do Chotutic je gravitačně přiváděna z VDJ Radim 2x250 m³ (259,30/256,00 m n. m.). VDJ Radim je napojen na pomocí přívodního řadu na skupinový vodovod Kolín (od přerušovací komory Plaňany).

V současné době je obec Chotutice zásobena pitnou vodou z vodovodu pro veřejnou potřebu cca z 65%. Zbytek obce je zásobován z domovních studní. Kvalita vody ve studních je nevyhovující a proto se do budoucna počítá s napojením těchto obyvatel rovněž na vodovod. Vlastníkem i provozovatelem vodovodního řadu v obci je obec Chotutice. Cena vodného je v současnosti (r. 2021) 37,50 Kč/m³.

Nouzové zásobování pitnou vodou je v případě nutnosti (havárie a jiná potřeba) zajišťováno dopravou pitné vody v množství maximálně 15 l/den × obyvatele cisternami ze zdroje Štítary. Zásobení pitnou vodou by v případě nutnosti bylo doplňováno balenou vodou.

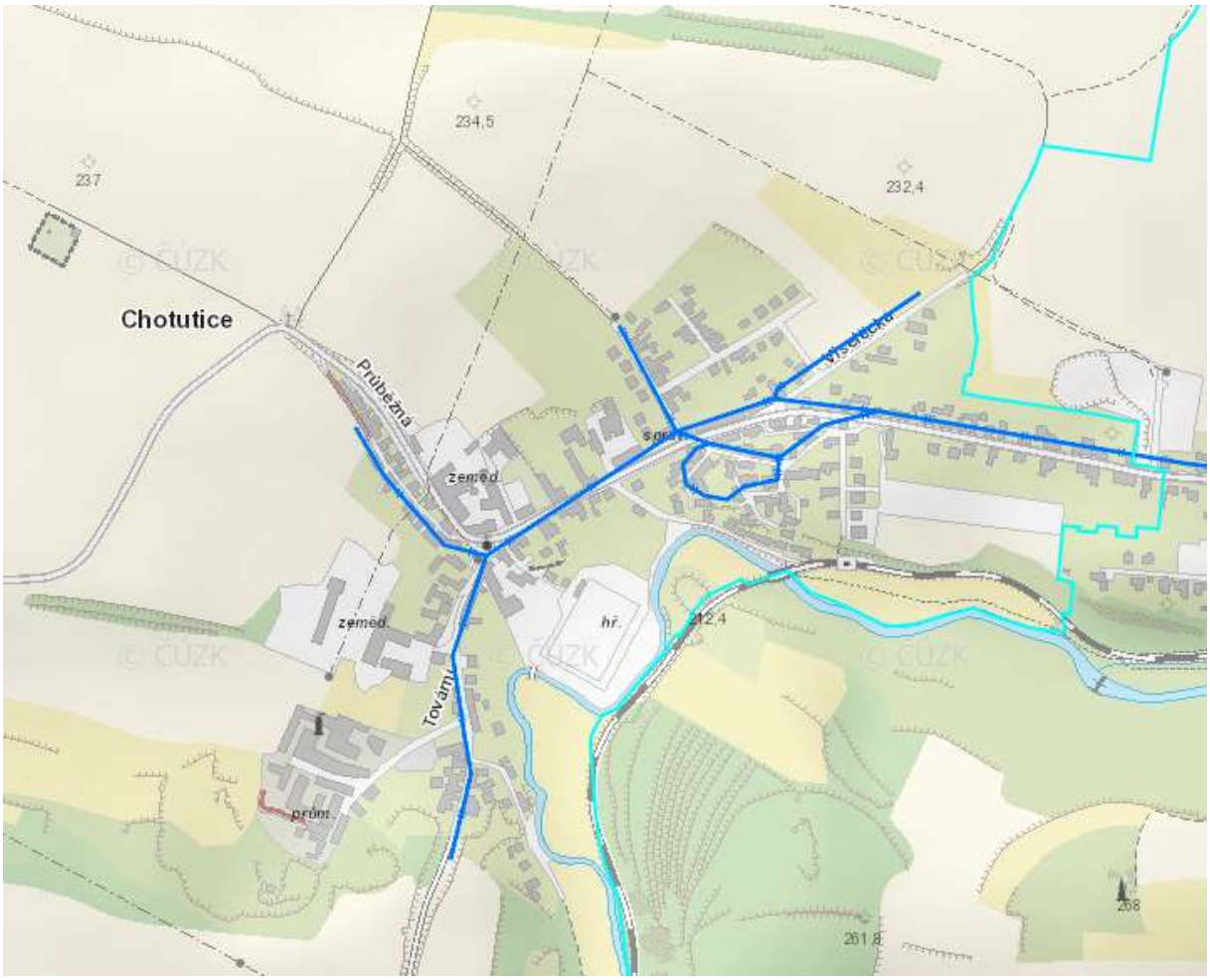

Obrázek 15 – Vodovodní síť v obci Chotutice (dle PRVK Středočeského kraje)

5.2.2 Kanalizace

Splašková kanalizace byla v obci dokončena v r. 2009. Jedná se o tlakovou kanalizaci o celkové délce cca 3,95 km, která je napojena na ČOV Radim. Provozovatelem kanalizace je společnost Energie AG Kolín a.s. Na kanalizační síť je připojeno celkem 504 obyvatel. Cena stočného je 36,17 Kč/m³.

Dešťové vody jsou odváděny dešťovou kanalizací, která je ve správě obce Chotutice, do potoka Výrovky. Dešťová kanalizace je cca o délce 2,0 km a byla vybudována z betonových trub DN 600.

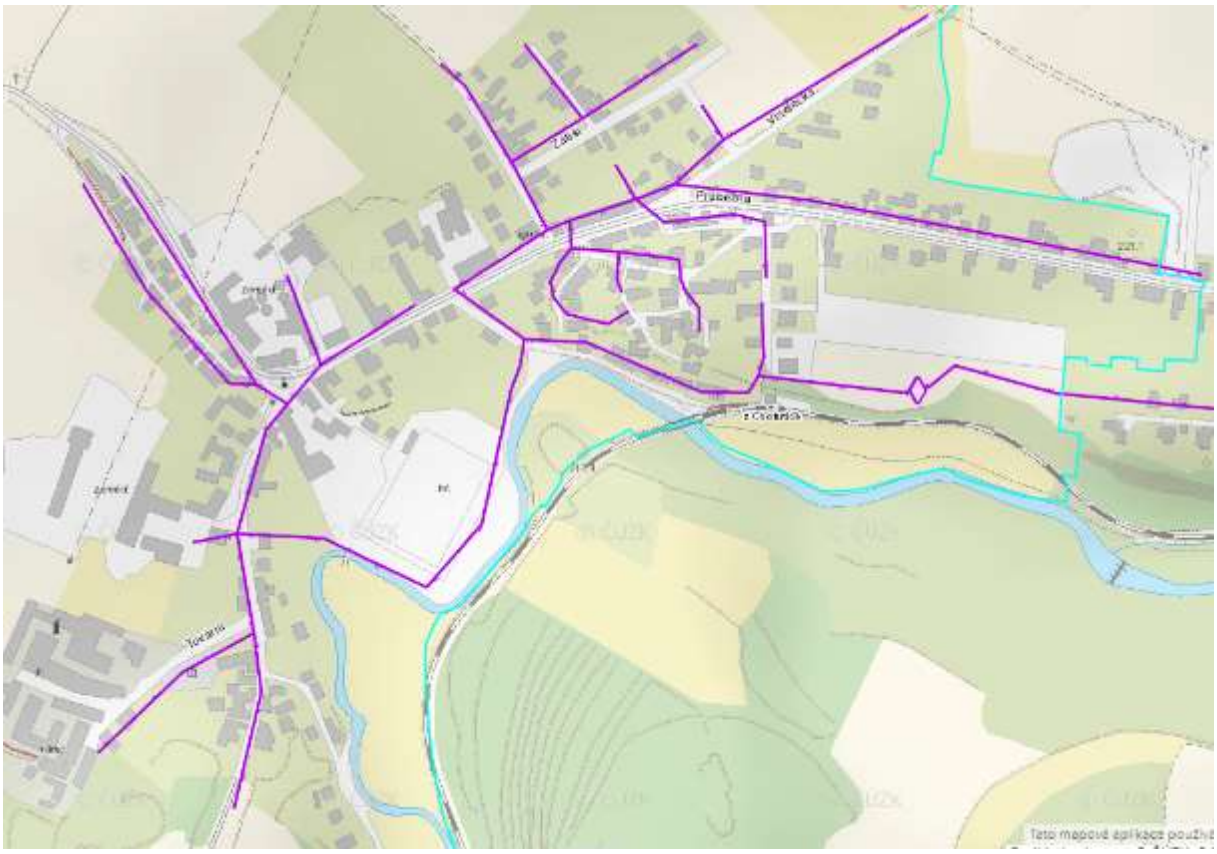

Obrázek 16 – Kanalizační síť v obci Chotutice (dle PRVK Středočeského kraje)

5.2.3 Zásobování elektrickou energií

V současnosti je obec Chotutice zásobována elektrickou energií z rozvodné soustavy VN 22 KV vedoucí na severním okraji obce. Distribuční soustavu VN v obci dále tvoří 4 distribuční trafostanice, rozmístěné na různých místech v obci (na návsi u Kapličky, na konci ul. Na Vrcha, na konci ul. Průběžné směrem do Radimi a v poli za továrnou LAVAT a zemědělským subjektem v ul. Tovární (není k dispozici foto). TS na návsi u Kapličky je zděná, v ul. Na Vrcha a v poli za podnikem LAVAT se jedná o sloupové trafostanice a na hranici katastru směrem do obce Radim je to kontejnerová TS. Z nich je kabelovým rozvodem, vedeným v zemi distribuována elektřina k jednotlivým odběratelům v obci.

Obrázek 17– Zděná TS na návsi u Kapličky

Obrázek 18 – Kontejnerová TS v ul. Průběžné na konci obce „Nová Radim“

Obrázek 19 – Sloupová TS na konci ul. Na Vrcha

Dle dostupných informací se na území obce Chotutice žádné zařízení vyrábějící elektřinu z alternativních zdrojů, jako jsou solární, větrné a vodní elektrárny.

5.2.4 Zásobování plynem

Obec je zásobována plynovodem, který byl realizován ve spolupráci obcí Chotutice a Radim (díky tomu, že továrna LAVAT, sídlící na území obce byla brána jako velkoodběratel). Plynofikace obce byla provedena cca mezi lety 2000 a 2001. Rozvodná soustava v obci je napojena na vysokotlaký rozvod jdoucí po severní straně obce, VTL stanice je umístěna v Radimi. V obci je rozveden středotlaký s přípojkami do jednotlivých domů. Investorem stavby byla obec Chotutice. Nejprve byl plynovod v majetku obce, potom byl převeden do majetku a správy firmy Středočeská plynárenská a.s. (zanikla) a nyní je v majetku a správě společnosti RWE. Plyn je zaveden do většiny domácností jak pro vytápění, tak i pro další spotřebiče.

5.2.5 Zásobování teplem

V obci není žádná centrální teplárna ani výtopna, která by jednotlivé nemovitosti zásobovala teplem. Obyvatelé obce Chotutice si zajišťují zásobování teplem svých bytů a nemovitostí několika způsoby, přičemž charakter a počet zdrojů tepla nijak nevybočuje ze srovnatelných obcí. Podle výsledků Sčítání lidu, domů a bytů ČSÚ z roku 2011 (aktuálnější údaje nejsou k dispozici) mělo z celkového počtu 158 obydlených domů (celkem 184 obydlených bytů) ústřední vytápění 119 domů. Z energií se k vytápění v rozhodující míře používal plyn pro celkem 83 bytů, dále pak elektřina pro 36 bytů. Ostatní byty využívají k vytápění jiné zdroje tepla (pevná paliva – uhlí a dřevo, v současnosti již i tepelná čerpadla).

5.2.6 Veřejné osvětlení

Veřejné osvětlení v obci Chotutice bylo vybudováno již v r. 1948 (cca 23 lamp), v dalších letech (1973 – 1980) pokračovalo budování VO, většinou v akcích „Z". V současné době je VO ve vlastnictví a správě obce Chotutice, která jej nejen vlastní, ale i spravuje a udržuje. Od r. 2011 bylo VO v obci revitalizováno. Jsou použita halogenidová osvětlovací tělesa (pouze 2 svítidla v parku jsou osazená LED zdroj). V ulici Sportovní a v ul. K Zastávce jsou osazena staršími typy osvětlení, u kterých bude nutné vyměnit osvětlovací tělesa. V současnosti je v obci celkem 107 světelných bodů (dále jen SB), tj. svítidel veřejného osvětlení. V ulicích – Průběžná, a Tovární jsou svítidla na stožárech s výložníky, v ostatních ulicích, tj. Zákoutí, K Zastávce, Na Skalách, Na Kočově, Na Vrcha, Zátiší a Viselecká, jsou tzv. sadová svítidla. Rozvody veřejného osvětlení mezi světelnými body jsou kabelové, vedené v zemi.

Obrázek 20 – Svítidlo na stožáru s výložníkem (vlevo) a svítidlo „sadové“ (vpravo)

5.2.7 Telefon, internet, rozhlas a televize

Na území obce je dostupná pevná telefonní síť (kabelový podzemní rozvod vybudovaný v r. 1998 společností Telecom) a s tím i související internetové připojení. Pokrytí mobilními sítěmi telefonních operátorů působících v ČR je dostačující. V obci je i signál pro bezdrátový internet několika providerů (Jon, VáňaNet, O2). Pokrytí mobilním internetem je celkem dostatečné. Tito operátoři pracují i na zlepšení přenosové rychlosti.

V obci je také bezdrátový veřejný obecní rozhlas, který je umístěn na sloupech VO. Rozhlas dobře funguje a je jedním z informačních zdrojů o dění v obci.

Pokrytí televizním signálem je rovněž dostatečné.

Infrastruktura – závěry analýzy

+ dobrá dopravní dostupnost železniční dopravou
+ průměrně vysoká intenzita dopravy
+ velký rozsah zpevněných místních komunikací
+ dobré vybavení obce tech. infrastrukturou (voda, kanalizace, plyn, telefon)
+ veřejné osvětlení revitalizované – dostatečný počet světelných bodů
+ dobré zásobování el. energií
– chybí využívání obnovitelných zdrojů energie
+ dobrá dostupnost komunikačních služeb – dostatečné pokrytí (mobilní telefon a internet)
+ obecní bezdrátový veřejný rozhlas – zdroj informací pro občany

6 Životní prostředí

Stav životního prostředí v obci i jejím okolí je dobrý. V porovnání s průměrným stavem v ČR se jedná o území s relativně čistým a nenarušeným prostředím, bez výrazných ekologických zátěží vzhledem k tomu, že se zde nenacházejí větší průmyslové podniky a je zde tradičně více rozvinutá zemědělská výroba. Uspokojivý je i současný stav obhospodařované půdy. Problémem však zůstává intenzivní zemědělství a do půdy se dostávají zbytky pesticidů a dusičnanů z polí. Následně se tak dostanou do spodních vod. Znečištění ovzduší je uspokojivé, vzhledem k plynofikaci obce.

6.1 Geomorfologie

Z hlediska územního členění patří území obce Chotutice do Středočeského kraje. Krajina území obce je rovinatá, zemědělského charakteru. Nadmořská výška obce je 207 m n. m.

Z hlediska geomorfologie leží území obce dle odborných publikací v provincii Česká vysočina, subprovincie Česká tabule, oblast Středočeská tabule, geomorfologický celek Středolabská tabule. Ta leží v okresech Mělník, Nymburk, Kolín, Kutná Hora a Praha-východ ve Středočeském kraji a na území hlavního města Prahy. Geomorfologický podcelek je Českobrodská tabule, okrsek Kouřimská tabule (s vrcholy Dílce 366 m, Radim 268 m a dalšími). Území okrsku leží zhruba mezi sídly Bříství (na severozápadě), Pečky (na severu), Kolín (na severovýchodě), Zásmuky (na jihovýchodě), Horní Kruty (na jihu) a Vitice (na západě). Zcela uvnitř okrsku leží titulní město Kouřim a větší obce Plaňany a Poříčany.

Území má ráz ploché pahorkatiny, tvořené horninami svrchní křídy a místy jejich odkrytého krystalinického, proterozoického a permského podloží. Představuje erozně až strukturně denudační a akumulační reliéf plošinného, kotlinného a ploše pahorkatinného rázu se zarovnanými povrchy, suky, říčními terasami, údolními nivami a tvary na spraších a vátých píscích. Šíří se v širokém pruhu při středním toku Labe a jeho přítocích (např. Výrovka, Doubrava a další).

6.2 Podnebí a ovzduší

Podnebí na území obce lze charakterizovat jako klima severního mírného pásu. Podle klimatologického členění ČR spadá obec Chotutice do mírné oblasti teplé T4, která se vyznačuje následujícími parametry:

Tabulka 28 – Typické klimatické podmínky v oblasti T4

Parametr	Rozměr
Počet letních dní	60 – 70
Počet mrazivých dní [-]	100 – 110
Počet ledových dní [-]	30 – 40
Průměrná teplota v lednu [°C]	-2 až -3
Průměrná teplota v dubnu [°C]	9 až 10
Průměrná teplota v červenci [°C]	19 až 20
Průměrná teplota v říjnu [°C]	9 až 10
Průměrný úhrn srážek [mm]	501 - 550

Zdroj: http://www.ovocnarska-unie.cz/sispo/?str=klima-mapa

Stav ovzduší (koncentrace Nox, SO2 a prachu) v obci Chotutice není monitorován stacionárními ani mobilními měřícími stanicemi. Z hodnocení kvality ovzduší lze tedy vycházet jen z okresních hodnot, které vydává Český statistický úřad nebo z hodnot nejbližších stanic. Nejbližší měřící stanice je v Kolíně na křižovatce ulic Polepská a Kostnická (kód lokality SKOA). Kvalita místního ovzduší je však lokálně diferencována v závislosti na výskytu místních znečišťovatelů ovzduší a v závislosti zatížení území dálkovým přenosem emisí. Díky odsíření velkých stacionárních zdrojů znečištění používání nových technologií v průmyslu i dalších odvětví, klesá imisní zátěž. Vzhledem k plynofikaci obce nejsou znečišťovatelem ovzduší lokální topeniště.

Na území obce se nachází 1 průmyslový podnik, který je dle ČHMÚ (r. 2018) evidovaným znečišťovatelem ovzduší.

Nejbližší další znečišťovatelé ovzduší dle jsou v Radimi (ČOV, skládka komunálního odpadu, Obec Radim – stacionární zdroj na spalování dřevní biomasy a kogenerační jednotka MAEN, spol. s r.o.).

Ostatní zdroje jsou pak v Pečkách, v Kolíně a v Českém Brodě. Tyto zdroje znečištění ovzduší jsou však poměrně vzdálené a na ovzduší v obci mají jen okrajový vliv.

6.3 Voda

Hydrologicky náleží území obce Chotutice do povodí Labe. Katastrem obce protéká říčka Výrovka (hčp 1-03-05-0390), která je ve správě Povodí Labe s. p.

Výrovka (na horním toku též Vavřinec či Vavřinecký potok, na středním toku též přezdívaná Kouřimka a dále po proudu též i Plaňanka) je řeka ve Středočeském kraji v České republice. Je dlouhá 61,89 km. Povodí má rozlohu 544,2 km². Pramení v Kochánově v nadmořské výšce 492,5 m. Teče převážně severním směrem. Protéká Uhlířskými Janovicemi, obcí Vavřinec, u které napájí stejnojmenný rybník. Dále protéká Kouřimí, Plaňany, Chotuticemi, Radimí, Dobřichovem a Písty, u kterých ústí zleva do Labe v nadmořské výšce 181 m. Říčka Výrovka protékající po západní hranici území má kromě krajinářského i regionální ekologický význam.

Obrázek 21 – Mapa toku říčky Výrovky

V povodí toku Výrovky se nacházejí významné krajinné prvky, kterými jsou drobné lesní porosty, ale i přírodní rezervace (např. Stráň u Chroustova – nejblíž u obce Chotutice).

Legenda k obrázku

- I. a II. tř. neznečištěná a mírně znečištěná voda
- III. tř. znečištěná voda
- IV. tř. silně znečištěná voda
- V. tř. velmi silně znečištěná voda

Obrázek 22 – Mapa znečištění toků v ČR[8] – řeka Výrovka

Čistota vody ve Výrovce přímo u obce Chotutice není statisticky zjišťována, ale k dispozici jsou údaje z jejího toku, a to v Žíšově (blízko rybníku Vavřinec), v Zalešanech a při soutoku Výrovky s Labem, tj. v Pístech. Hodnoty jsou převzaty z ČHMÚ. Celý tok Výrovky je veden ve III. třídě jakosti – viz obrázek výše. Podle tohoto zařazení se jedná o tzv. „znečištěnou vodu“, tj. stav povrchové vody, který byl ovlivněn lidskou činností tak, že ukazatele kvality vody dosahují hodnot, které nemusí vytvořit podmínky pro existenci bohatého, vyváženého a udržitelného ekosystému. Jak je však z níže uvedené tabulky patrné, hodnoty chemického znečištění vod v řece Výrovce jsou velice nízké nebo jen stopové – viz tabulka:

Tabulka 29 - Aktuální naměřené hodnoty chem. znečištění vody ve Výrovce

DBČ *Identifier*	Tok *River*	Profil *Profile*	Dílčí povodí *River basin district*	konduktivita	rozpuštěné látky při 105 °C	nerozpuštěné látky při 105 °C	kyslík rozpuštěný v terénu	$CHSK_{Mn}$	$CHSK_{Cr}$	BSK_5	TOC	chloridy	sírany	dusík celkový	dusík amoniakální	dusík dusičnanový	dusík dusitanový	fosfor celkový	AOX	bifenol A	EDTA	glyfosát	1,1,2-trichlorethen	1,1,2,2-tetrachlorethen	dichlorbenzeny suma	arsen	baryum	beryllium	bor	hliník	chrom celkový	kadmium	kadmium po filtraci	kobalt	mangan celkový	měď	měď po filtraci	nikl po filtraci	nikl	olovo	olovo po filtraci	rtuť	rtuť po filtraci	selen	vanad	zinek	železo celkové	chlorofyl (ethanolem)	termotolerantní koliformní bakterie	enterokoky
PLA_445	Výrovka	Zalešany	LA	4			1		3					3	2	2	3	4			-2																														
PLA_48	Výrovka	Plsty	LA	4	3	3	1	2	3	4	3	1	3	3	4	3	3	4	1		2	1	1	1	1	2	2	1	2	1	1	1	1	1	2	2		2	2	1	1	1	1	1	1	1	2	5	2	3
PLA_414	Výrovka	Žíšov	LA	3			1		4	1				5	5	3	4	5			-2																														

Zdroj: ČHMÚ http://voda.chmi.cz/opzv/bilance/bilance.htm a vlastní zpracování

Jak je z výše uvedené tabulky patrné, vlivem intenzívního zemědělství jsou ve Výrovce vysoké hladiny dusičnanů, dusitanů a chlorofylu. Naopak nulové hodnoty byly naměřeny u fluoridu, kyanidů a rovněž, což je velmi potěšující, byly naměřeny po celém toku i nulové hodnoty u pesticidů (alachlor OA, alachlor ESA, hexazinon, isoproturon, terbutryn, chlorotoluron a dalších) a také u látek estrogenních (4-terciální oktylfenol).

Jak je uvedeno výše v kap. 4.4 Bezpečnost, požární bezpečnost a protipovodňová ochrana na toku Výrovky v katastru obce Chotutice je stanoveno záplavové území Q5, Q20 a Q100 včetně aktivní zóny vodního toku Výrovka. Všechna tato pásma zasahují část zastavěného území obce (ul. K Zastávce, Nad Potokem a Sportovní (sportovní hřiště). Obec má zpracovaný povodňový plán. Níže v tabulce jsou uvedeny hodnoty stupňů povodňové aktivity na řece Výrovce (nejbližší měřící stanice Plaňany).

Tabulka 30 – Povodňové stupně na řece Výrovka (nejbližší měřící stanice Plaňany)

[8] https://hlidacipes.org/voda-huci-lucinach-konecne-videt-dno-ceske-reky-se-zotavuji-ze-starych-zatezi/

Stanice **Plaňany**			Tok **Výrovka**			
Povodně						
1. stupeň povodňové aktivity						150 [cm]
2. stupeň povodňové aktivity						200 [cm]
3. stupeň povodňové aktivity						250 [cm]
3. stupeň povodňové aktivity (extrémní povodeň) (Q_{50})						347 [cm]
Poznámka Stanice ČHMÚ						
nízké průtoky						
Q_{355}:						0,105 [$m^3.s^{-1}$]
N-leté průtoky [$m^3.s^{-1}$]						
Q_1	Q_2	Q_5	Q_{10}	Q_{20}	Q_{50}	Q_{100}
7,000	12,00	21,20	30,20	41,80	58,90	75,00
Historické povodně (3 nejvyšší zaznamenané po dobu pozorování)						
02.06.2013	110,0 [$m^3.s^{-1}$]	N ~>100				
24.06.1992	19,20 [$m^3.s^{-1}$]	N ~5				
–	– [$m^3.s^{-1}$]	N ~				

Zdroj: http://www.pla.cz/portal/sap/cz/PC/Mereni.aspx?id=157&oid=2 a vlastní zpracování

Středočeský kraj a tzn. i území obce Chotutice patří k oblastem s nižším úhrnem srážek v ČR. Extrémní sucha sebou nesou i rizika přívalových dešťů a extrémních srážkových výkyvů. Roční srážkový úhrn na území obce činí cca 551 – 600 mm.

Obrázek 23 – Mapa průměrného ročního úhrnu srážek

V současné době se vláhový deficit, který se vytvořil za minulá suchá období (2018 – 2019), na území celé ČR a i na území obce Chotutice zlepšil. Podle aktuálních údajů Českého hydrometeorologického ústavu je v současnosti půda na území obce jen mírně ohrožená suchem – viz mapa na obrázku níže.

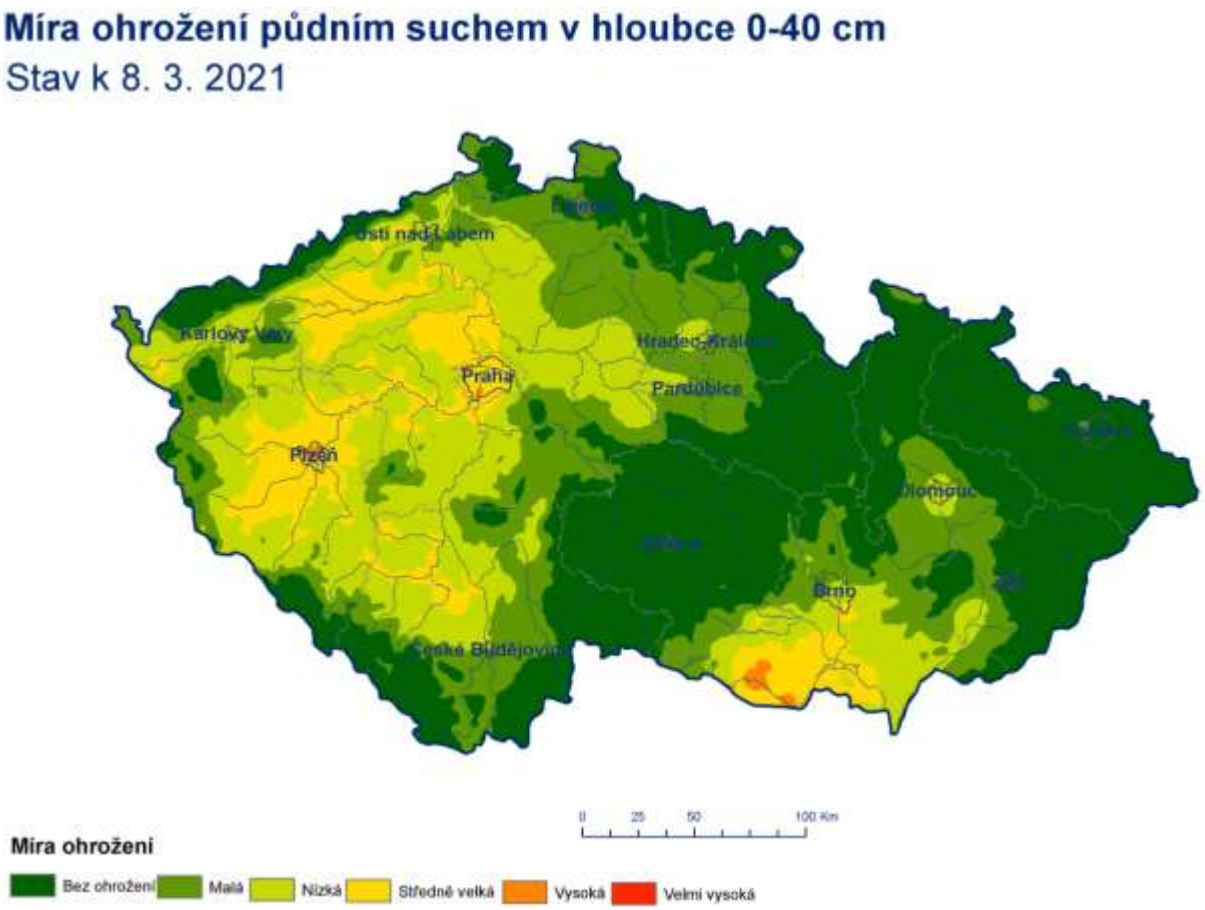

Obrázek 24 – Mapa míry ohrožení území ČR suchem[9]

6.4 Půda

Typ půdy na území obce Chotutice (stejně jako jinde) je závislý na morfologii terénu, geologickém podloží, klimatu a mnohých dalších podmínkách. Dle půdní mapy se na území obce Chotutice vyskytují převážně tzv. **černozemě**. V malé části se vyskytuje půda tzv. **černice**.

Černozem je nejúrodnější mírně vápnitý půdní typ ležící na sprašových pokryvech nížin, na místě stepí a lesostepí, má nasycený sorpční komplex. Jsou to také nejúrodnější půdy mírného pásma vysoké bonity. V ČR se černozem vyskytuje na jižní Moravě a částečně i v Polabí.

Černice či feozemě (anglicky Phaeozems) jsou půdy dle americké klasifikace půd patřící pod mollisoly. Jsou to nejlepší půdy světa co do úrodnosti. V ČR se vyskytují vzácně, právě v Polabí a na jižní Moravě – viz mapa na obrázku níže

[9] https://www.chmi.cz/aktualni-situace/sucho#

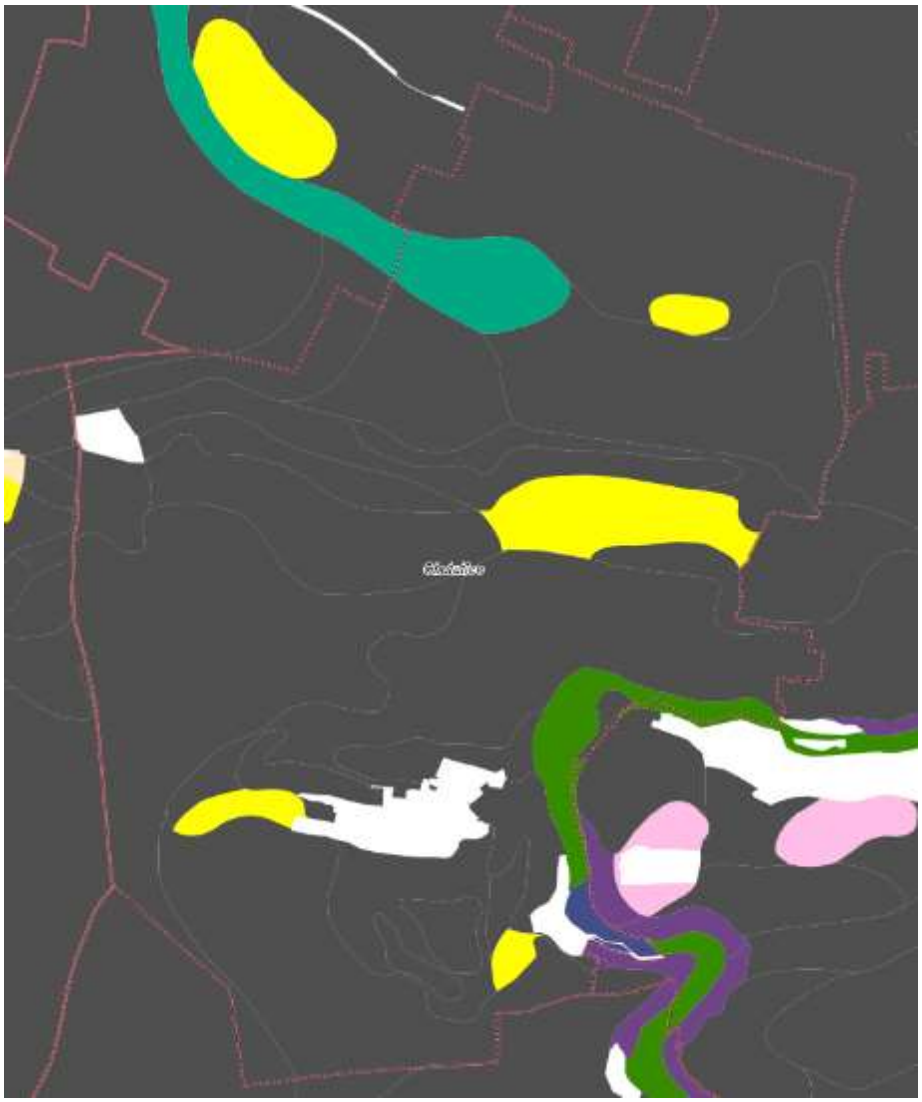

Obrázek 25 – Mapa typů půd na území obce Chotutice

Obrázek 26 – Legenda k mapě na obrázku č. 21

Na některých místech se vyskytují i tzv. **regozemě** (severní a východní okraj a malá plocha na jihu území). Na jižním okraji katastru obce, podél toku řeky Výrovky, se vyskytují i **fluvizemě** a **gleje** (trvale podmáčená půda). Bílé plochy v mapě na obrázku č. 21 jsou plochy lesní půdy.

Podle půdně ekologického hodnocení, jehož výsledkem je vymezení BPEJ mají půdy v katastru obce kód 2.01.00, 2.01.10, 2.04.01, 2.05.01, 2.08.10, 2.08.40, 2.08.50, 2.22.10, 2.22.12 a 2.39.29 Jedná se většinou o vysokobonitní úrodnou půdu. BPEJ je zkratka, která znamená "bonitovaná půdně ekologická jednotka". Jde o základní mapovací a oceňovací jednotku zemědělské půdy, která je určena pětimístným kódem. Kód BPEJ shrnuje primární půdní a klimatické podmínky, které ovlivňují produktivitu půdy a tím i její prodejní hodnotu.

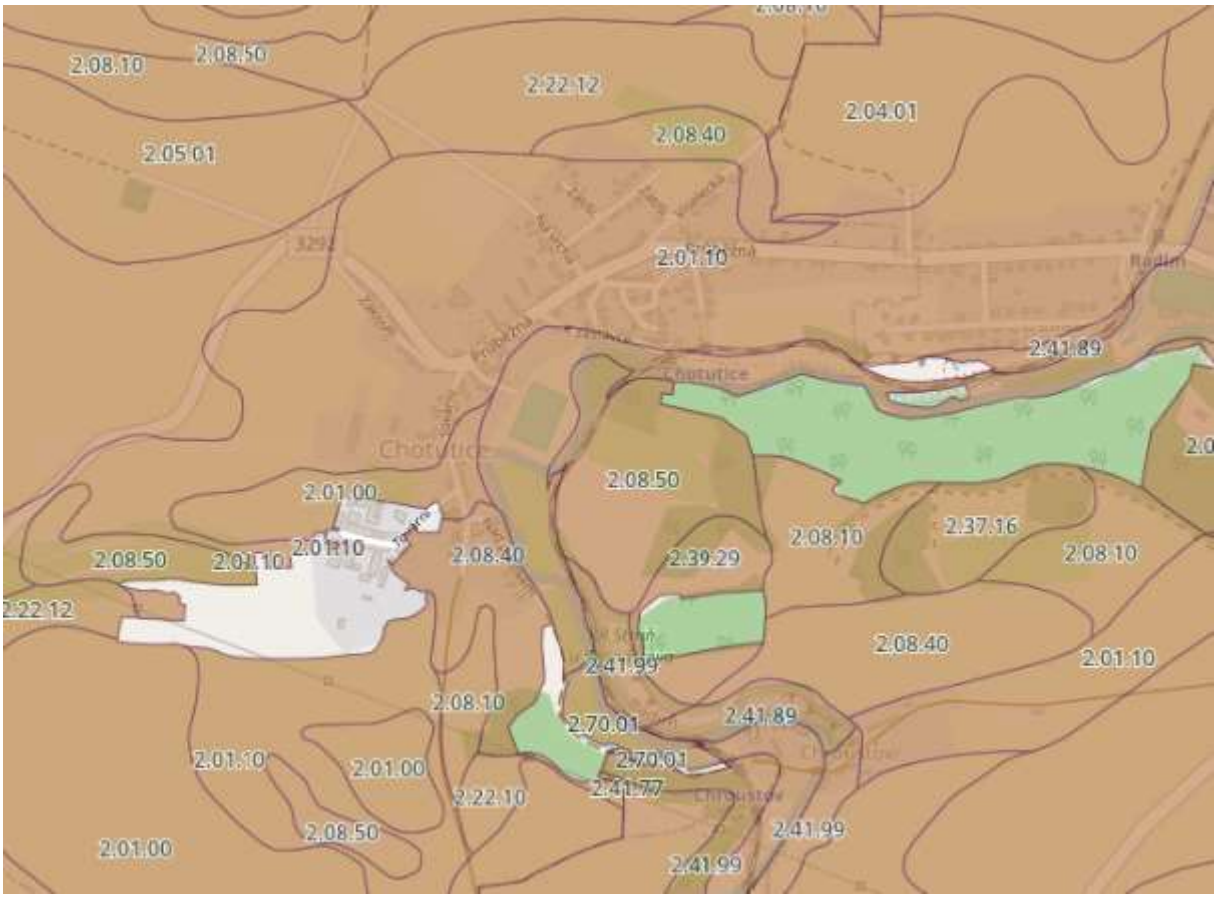

Obrázek 27 – Mapa BPEJ na území obce Chotutice

Na území obce se vyskytují převážně **černozemě** na mírných svazích se všesměrnou expozicí a celkovým obsahem skeletu do 10 %. Půdy hluboké v teplém, mírně suchém klimatickém regionu a produkční nebo velmi produkční. Bonitovaná půdně ekologická jednotka (dále jen BPEJ) **2.01.00** legislativně spadá dle Vyhlášky o stanovení tříd ochrany č. 48/2011 Sb. do I. třídy ochrany zemědělského půdního fondu (dále jen ZPF), její aktuální základní cena podle Vyhlášky k provedení zákona o oceňování majetku (oceňovací vyhlášky) č. 441/2013 Sb. je **17,22 Kč za m²** a bodová výnosnost této půdy je na stupnici od 6 do 100 vyjádřena hodnotou 87. Jedná se o velmi produkční půdy.

Největší část katastru zabírá BPEJ **2.01.10,** tato půda legislativně spadá dle Vyhlášky o stanovení tříd ochrany č. 48/2011 Sb. do II. třídy ochrany ZPF, její aktuální základní cena podle Vyhlášky k provedení

zákona o oceňování majetku (oceňovací vyhlášky) č. 441/2013 Sb. je **15,43 Kč za m²** a bodová výnosnost této půdy je na stupnici od 6 do 100 vyjádřena hodnotou 78. Jedná se o produkční půdy.

Na severu a na jihu obce – za hranicí zastavěného území se vyskytují i méně produkční půdy vyšších čísel BPEJ (2.05.01, 2.08.10, 2.08.40, 2.08.50). Jedná se rovněž o černozemě, ale s celkovým obsahem skeletu od 10 do 25%. Legislativně spadají dle Vyhlášky o stanovení tříd ochrany č. 48/2011 Sb. rovněž do II, III. ale i IV. třídy ochrany ZPF, ale jejich aktuální základní cena podle Vyhlášky k provedení zákona o oceňování majetku (oceňovací vyhlášky) č. 441/2013 Sb. je nižší, a činí **10,09 – 9,44 Kč za m²** a bodová výnosnost této půdy je na stupnici od 6 do 100 vyjádřena rovněž hodnotou 23.

Na severním okraji katastru má BPEJ číslo **2.22.12.** Podle zatřídění se jedná o tzv. regozem, vyskytující se převážně na mírných svazích se všesměrnou expozicí a celkovým obsahem skeletu 10 - 25 %. Půdy hluboké v teplém, mírně suchém klimatickém regionu a velmi málo produkční**.** Tato půda spadá do IV. tř. ochrany ZPF a její aktuální základní cena podle Vyhlášky činí dokonce jen **4,47 Kč za m²**, bodová výnosnost této půdy je na stupnici od 6 do 100 vyjádřena hodnotou 35.

BPEJ na území obce spadá do druhého klimatického regionu – jeho charakteristika je v tab. níže:

Tabulka 31 – Klimatický region č. 2:

Charakteristika regionu	Rozsah hodnot
Suma teplot nad 10 °C	2600 - 2800
Průměrná roční teplota °C	8 - 9
Průměrný úhrn srážek (mm)	500 - 600
Pravděpodobnost suchých vegetačních období v %	20 - 30
Vláhová jistota ve vegetačním období	2 - 4

Vyskytující se bonitované půdně ekologické jednotky na území obce Chotutice spadají do druhého klimatického regionu, který je rozšířen ve středních Čechách (východních od Vltavy po Kutnou Horu), dále v severozápadních Čechách. Na Moravě západní a severní část Dyjskosvrateckého úvalu od Znojma po Brno a jižní část Vyškovské brány. Podle hydropedologické charakteristiky se jedná o půdy se střední rychlostí infiltrace i při úplném nasycení, zahrnující převážně půdy středně hluboké až hluboké, středně až dobře odvodněné, hlinitopísčité až jílovitohlinité.

Na území obce byla rovněž posuzována ekologická stabilita půdy, která je významná z hlediska nosné kapacity prostředí. Ekologickou stabilitu území lze považovat přímo za jeden z klíčových principů (environmentální) udržitelnosti. Při výpočtu se jedná v zásadě o podíl ekologicky příznivých ploch a ploch, které zatěžují životní prostředí. V čitateli tohoto podílu je součet výměr chmelnic, vinic, zahrad, ovocných sadů, trvalých travních porostů, pastvin, lesní půdy a vodních ploch. Ve jmenovateli podílu je součet výměr orné půdy, zastavěných ploch a ostatních ploch. Čím vyšší je hodnota koeficientu ekologické stability (dále jen KES), tím vyšší ekostabilizační potenciál území vykazuje. Ani vysoká hodnota KES však vysokou stabilitu území nezaručuje – indikuje pouze vhodné podmínky pro její vytvoření. KES byl původně navržen pro tzv. bioregiony (v ČR jich je vymezeno 91); pro větší území jeho výpovědní hodnota klesá. Průměrná hodnota KES pro ČR je 1,05; rozpětí KES pro bioregiony ČR se pohybuje v rozmezí 0,2 (oblasti s převažující ornou půdou) až po 13 (horské oblasti). **KES na území obce Chotutice je 0,1.** Z toho je patrné, že se jedná o silně zemědělsky obdělávanou krajinu.

Na území obce se nevyskytují žádné svahové nestability. Část půd na území obce je však ohrožena vodní případně větrnou erozí – viz následující mapy:

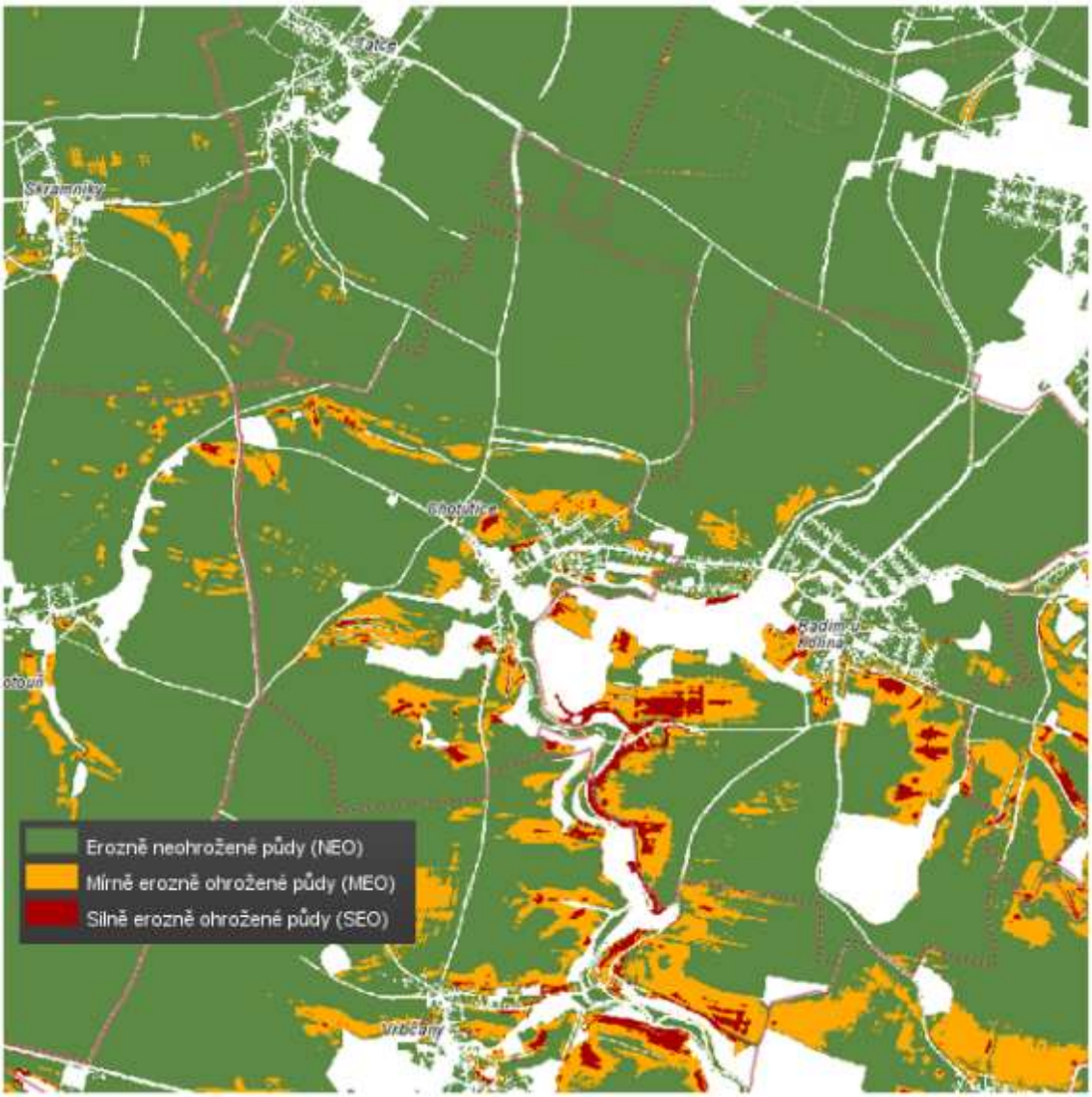

Obrázek 28 – Mapa půd ohrožených vodní erozí

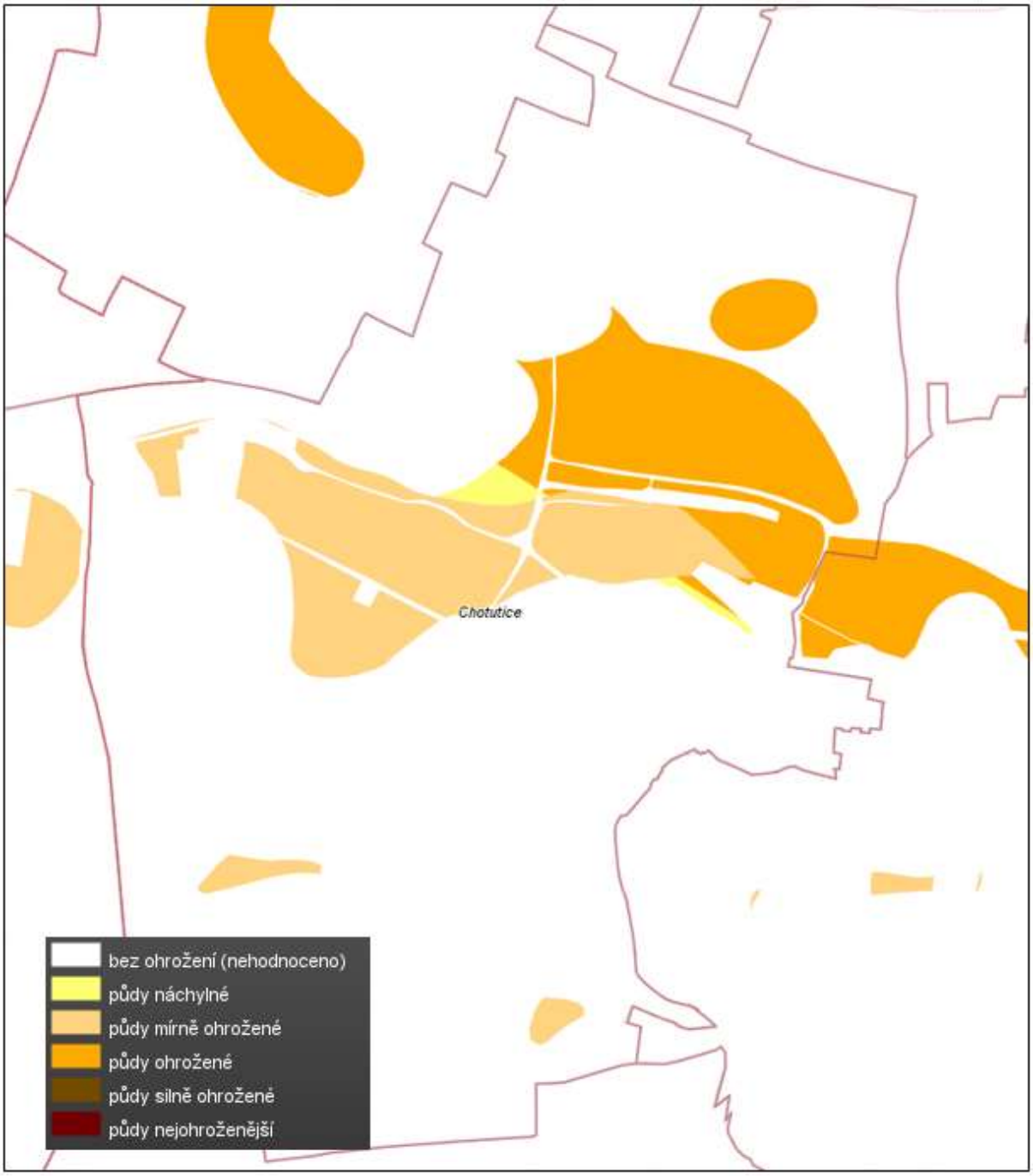

Obrázek 29 – Mapa půd ohrožených větrnou erozí

6.5 Nerostná ložiska a poddolovaná území

Středočeský kraj patří k významným surovinovým základnám České republiky. Surovinová základna je tu tvořena převážně ložisky technických surovin (písků a štěrkopísků), cihlářských surovin (jíly, spraše, břidlice) ale jsou tu i ložiska vápence, stavebního a dekoračního kamene.

V katastru obce Chotutice a jejím blízkém okolí se nachází 2 chráněná surovinová ložiska, a to:

ID	Číslo SurIS	Název	Surovina	Subregistr	Těžba
3248500	324850001	Chotutice	Štěrkopísky	D - Ložisko nevyhrazeného nerostu	Dosud netěženo
3248500	324850002	Chotutice	Štěrkopísky	D - Ložisko nevyhrazeného nerostu	Dosud netěženo

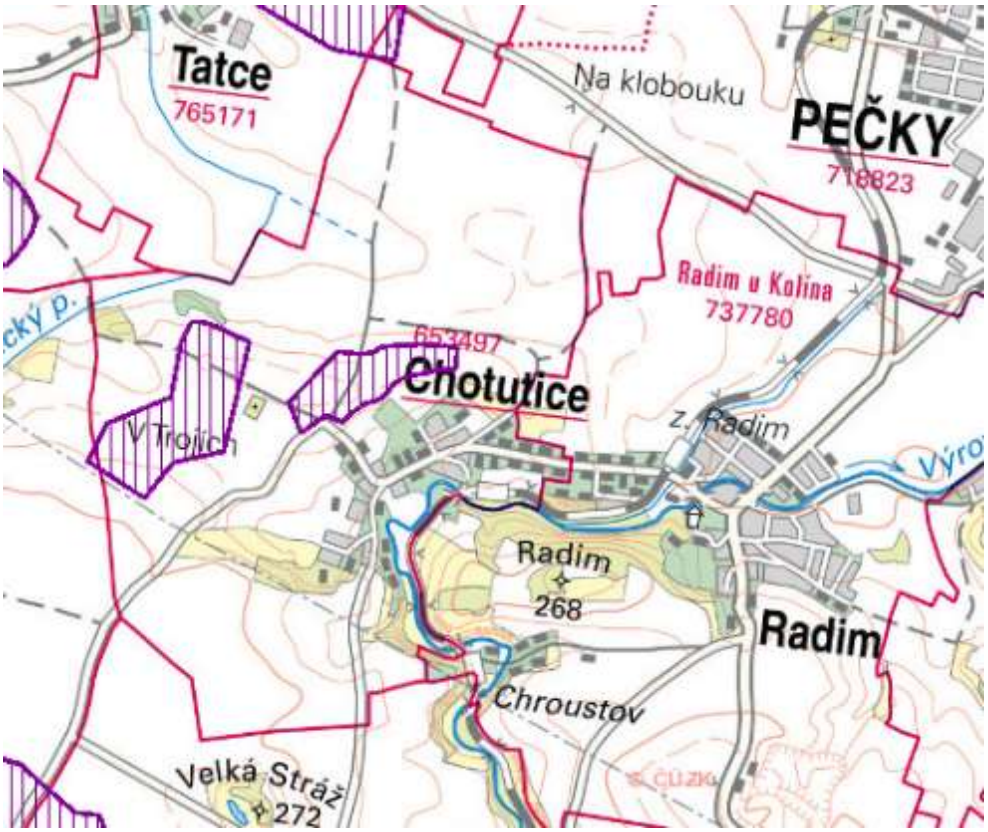

Obrázek 30 – Mapa výhradních surovinových ložisek na území obce Chotutice

Na území obce Chotutice, ani v jejím nejbližším okolí se nenachází žádná poddolovaná území. Nejbližší pravděpodobný pozůstatek výskytu důlní činnosti je na území obce Dobřichov, kde se před 16. stoletím těžily polymetalické rudy. V oblasti není ale tento výskyt patrný.

6.6 Příroda a chráněná území

Příroda v samotné obci odvisí od zemědělsky obhospodařované krajiny. Jak je výše již několikrát uvedeno, v okolí obce jsou převážně pole a louky. Podél jižní hranice obce Chotutice protéká říčka Výrovka. Až do Peček je koryto říčky přírodní, jen v některých místech je v úsecích okolo železničních mostů zpevněné kamenem. Podél jejího toku se nacházejí nejen různá malebná zákoutí, křovinné porosty, ale i přírodní památky a přírodní rezervace. Je možné tu najít i krásné barokní mosty, které řeku překlenují (např. u Zásmuk). Koryto tohoto vodního toku je však směrem od Peček souvisle degradováno technickou úpravou. Vzhledem, ekologickými i vodohospodářskými vlastnostmi jde vlastně o odvodňovací kanál. Výrovka je ve správě Povodí Labe s. p. (závod Roudnice nad Labem).

V obci je poměrně hustá zástavba, která neumožňuje vymezit plochy, které by tvořily systém sídelní zeleně. Přímo centrem zastavěného území neprotéká žádný vodní tok, podél kterého by sídlem přirozeně prostupovala krajinná zeleň. Vodní tok řeky Výrovky se k obci přibližuje jen na jejím jižním okraji, takže tento okraj je přírodní zelení oživen.

Souvislejší plochy zeleně v obci tvoří **park** za pomníkem padlých a malý parčík u řeky Výrovky v ul. K Zastávce. Zeleň je však v obci zastoupena v zahradách a předzahrádkách u rodinných domů. Tyto předzahrádky rovněž v místech, kde je to prostorově možné, lemují i místní komunikace v zástavbě. V sídle je zastoupena **vzrostlá zeleň** také v prostoru návsi, u Kapličky. Dále se zeleň vyskytuje jako součást sportovního hřiště, po jehož okraji meandruje tok řeky Výrovky. Tato zeleň tak dotváří příznivé rekreační prostředí hřiště. Dále se zeleň vyskytuje i v parku před kulturním domem.

Kvalitní kompozičně významné **stromořadí** je v ul. Průběžné (směrem od návsi ke Křížku). Jedná se o lipovou alej. Část aleje (levá strana směrem ke Křížku) již byla revitalizována (r. 2010). Staré dožité stromy byly pokáceny a nahrazeny novou výsadbu. Pravá strana byla již částečně revitalizována v roce 2020 a bude se v ní dle potřeby pokračovat. Další **stromořadí**, tvořené ovocnými stromy je podél cesty ke hřbitovu.

Obec Chotutice se o přírodu a veřejnou zeleň na svém katastru dobře stará a udržuje ji s péčí řádného hospodáře. V loňském roce připravila projekt na revitalizaci zeleně na svém území. Součástí projektu je zejména revitalizace parku u pomníku padlých, ošetření a výsadba lipové aleje v ul. Průběžné a výsadba a ošetření další zeleně na území obce.

Na území obce Chotutice zasahuje prvek **územního systému ekologické stability** (ÚSES). Skladebnými částmi ÚSES jsou biocentra, biokoridory a interakční prvky. Biocentrum je biotop nebo soubor biotopů v krajině, který svým stavem a velikostí umožňuje trvalou existenci přirozeného či pozměněného, avšak přírodě blízkého ekosystému. Biokoridor je území, které neumožňuje rozhodující části organismů trvalou dlouhodobou existenci, avšak umožňuje jejich migraci mezi biocentry a tím vytváří z oddělených biocenter síť. Interakční prvek je krajinný segment, který na lokální úrovni zprostředkovává příznivé působení základních skladebných částí ÚSES (biocenter a biokoridorů) na okolní méně stabilní krajinu do větší vzdálenosti. Mimo to interakční prvky často umožňují trvalou existenci určitých druhů organismů, majících menší prostorové nároky. Vedle řady druhů rostlin jsou to některé druhy hmyzu, drobných hlodavců, hmyzožravců, ptáků, obojživelníků atd.

Podle biogeografického významu se dělí na nadregionální, regionální a lokální ÚSES. Na území katastru obce Chotutice zasahuje prvek ÚSES. Jedná se regionální biocentrum (RBC) Chroustovské údolí (dle

ÚSES = NKOD č. 997). Toto RBC má rozlohu 42,6 ha a zasahuje jihovýchodní část katastru obce Chotutice a je lokalizováno podél meandrujícího toku říčky Výrovky. Lokalizaci ÚSES na území obce Chotutice znázorňuje následující mapa.

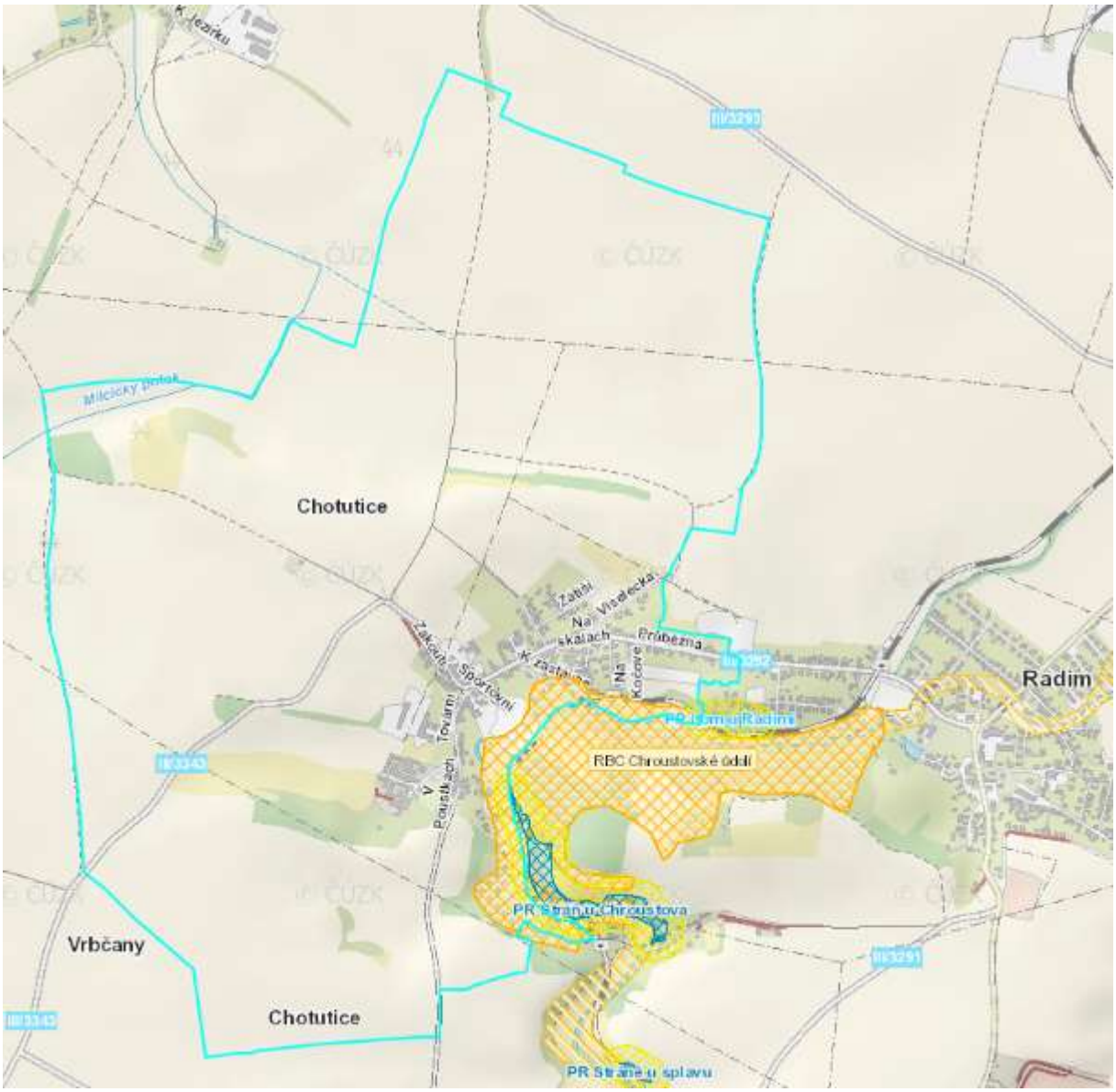

Obrázek 31 – Mapa ÚSES Chroustovské údolí, přírodní rezervace a přírodní památka v okolí Chotutic[10]

Přímo v samotném katastru obce Chotutice nejsou žádné významné lokality ani chráněná území, ale v její těsné blízkosti, těsně za hranicí katastru nebo poblíž (od 0,5 km do 2 km) jsou hned 3 taková chráněná území – viz mapa výše. Tato chráněná území jsou součástí výše uvedeného RBC Chroustovské údolí.

[10] Zdroj: https://gis.kr-stredocesky.cz/js/ozp_opk/

Jednak je to přírodní památka (dále jen PP) **„Lom u Radimi“** (kód ochrany přírody č. 308). Rozloha PP je 0,12 ha. Jedná se o bývalý lom, který se nachází na levém břehu bývalé soutěsky říčky Výrovky mezi železniční tratí Pečky - Kouřim a jižním okrajem zástavby obce Chotutice. Z geologického hlediska širší okolí této PP představuje kolínská oblast české křídy, která bývá označována jako příbojová. Tato oblast je tvořena především uloženinami mořského cenomanu a spodního turonu. Chráněné území je tvořeno stěnovým lomem. Výška téměř kolmé lomové stěny se směrem k západu postupně zvyšuje, v nejvyšším místě dosahuje 22 metrů. Předmětem ochrany je ukázka příbojové facie svrchní křídy v ortorulách kutnohorského krystalinika. Jedná se o významné paleontologické naleziště. Ve dvou prohlubeninách, způsobených mořskou erozí, byly nalezeny zkameněliny mořských hub, mechovek, ramenonožců a mlžů. Tato přírodní památka je i významnou geologickou lokalitou a rovněž je využívána jako místo odpočinku a procházek občany Chotutic.

Obrázek 32 – Přírodní památka „Lom u Radimi“

Na jihovýchodním okraji hned za hranicí katastru obce Chotutice je přírodní rezervace (dále jen PR) **„Stráň u Chroustova“** (kód ochrany přírody č. 414). Tato PR byla vyhlášena roku 1951 a nachází se asi ¾ km jižně od hranice katastru obce Chotutice, na jihozápadním úbočí vrchu Radim (268 m). Její rozloha je 3,11 ha. Katastrálně přísluší k obci Radim. Důvodem ochrany je charakter společenstva skalních stepí a teplomilných suchomilných druhů. Rezervace je zařazena do systému Natura 2000. PR tvoří skalnaté srázy na pravém břehu řeky Výrovky orientované k jihu až jihozápadu. Lokalita má charakter skalní stepi s hojným výskytem plazů např. ještěrky zelené, ještěrky obecné, užovky hladké a užovky obojkové. Na jižním svahu vrchu Radim rostou teplomilné rostliny jako kavyl Ivanův, křivatec český či koniklec luční. Cenná společenstva bezobratlých s několika reliktními druhy, např. sklípkánkem

pontickým, kodulkami a pásovkou viniční. Bezlesí. Dříve byla lokalita pravděpodobně využívána jako pastva.

Obrázek 33 – PR Stráň u Chroustova

Jižněji za hranicí katastru obce Chotutice se nachází ještě jedna přírodní rezervace (dále jen PR). Jedná se o PR **„Stráně u splavu“** (kód ochrany přírody č. 415). Rozloha chráněného území je 0,63 ha. PR patří do katastru obce Vrbčany. PR byla vyhlášena roku 1951. Chráněné území představuje strmý pravý svah údolí říčky Výrovky v úseku dlouhém přibližně 280 a na šířce nepřesahující 30 m. Důvodem ochrany je lokalita teplomilných a suchomilných druhů. Lokalita je zařazena do systému Natura 2000. K prvnímu vyhlášení chráněného území došlo 1.2.1951, poté došlo ještě k dvěma přehlášením, 30.12.1988 a 11.6.1992.

6.7 Druhy pozemků

Na území obce Chotutice se k vyskytují k 31. 12. 2020 tyto druhy pozemků (výměry v ha):

Tabulka 32 – Druhy pozemků (v ha) na území obce Chotutice

Celková výměra	**386,30**
Zemědělská půda	**338,60**
Orná půda	300,70
Chmelnice	-
Vinice	-
Zahrada	11,90
Ovocný sad	9,1
Trvalý travní porost	16,90
Nezemědělská půda	**47,70**
Lesní pozemek	1,30
Vodní plocha	2,40
Zastavěná plocha a nádvoří	10,50
Ostatní plocha	33,50

zdroj: ČSÚ a vlastní zpracování

Největší plochy pozemků tvoří orná půda (300,7 ha). Následují ostatní plochy, kterých je na území obce 33,5 ha a poté trvalé travní porosty (16,9 ha). Vodní plochy na území obce tvoří jen řeka Výrovka. Na území obce je rovněž velké množství pozemků zastavěná plocha a zahrada.

Graf 7 – Grafické zobrazení druhů pozemků z celkové výměry území obce Chotutice (k 31. 12. 2020)

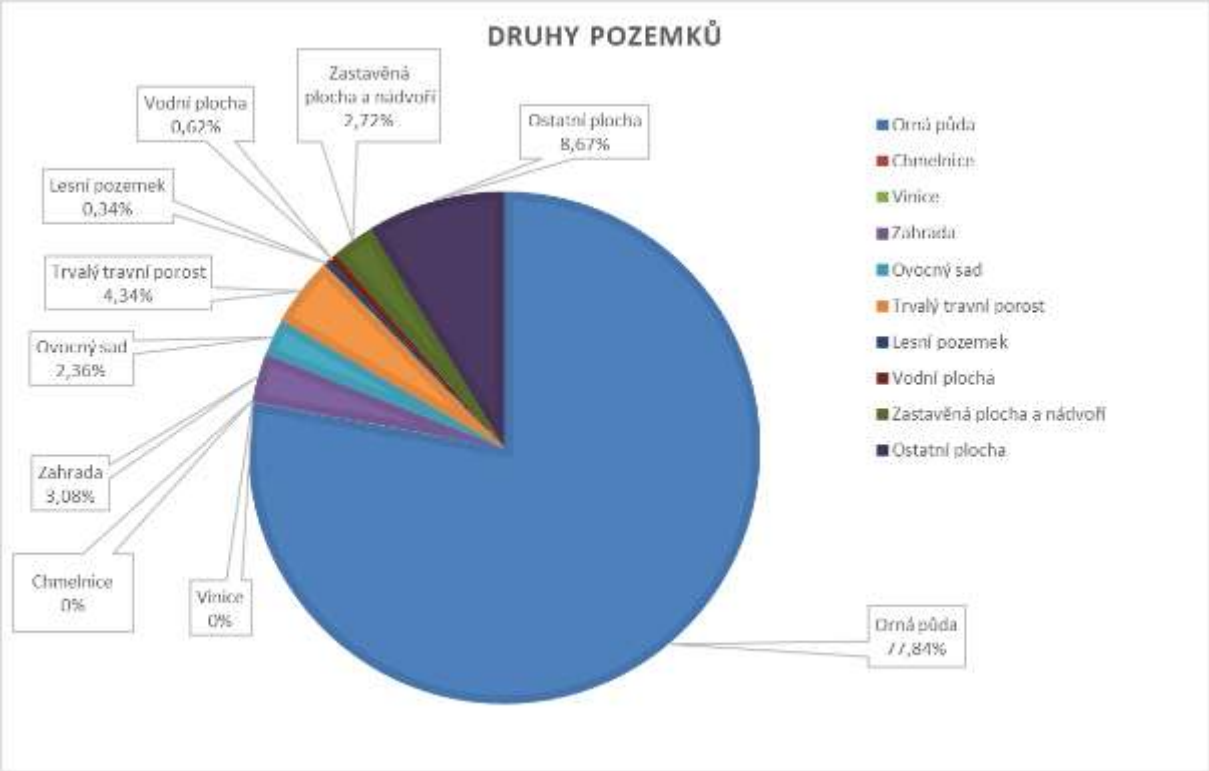

Zdroj: ČSÚ a vlastní zpracování

Lesní pozemky tvoří jen malou plochu celkové výměry všech pozemků v obci podle výpisu z KN jsou evidovány jako ostatní plocha - zeleň. Souvislý porost stromů se nachází na jihozápadním okraji zástavby obce (vedle plochy závodu LAVAT). Přístupný je po polní cestě z ul. Tovární. Malá část tohoto porostu je v majetku obce Chotutice. Lesní hospodářství není pro obec zdrojem příjmu.

Další porost zeleně je malý remízek na severozápadním okraji katastru směrem k osadě Skramníky. Tento porost je přístupný po polní cestě, která navazuje na cestu od Křížku ke hřbitovu. Oba lesní porosty jsou tvořeny listnatými stromy.

Jelikož se jedná o listnaté porosty, nebyly tyto porosty zeleně postiženy kůrovcovou kalamitou.

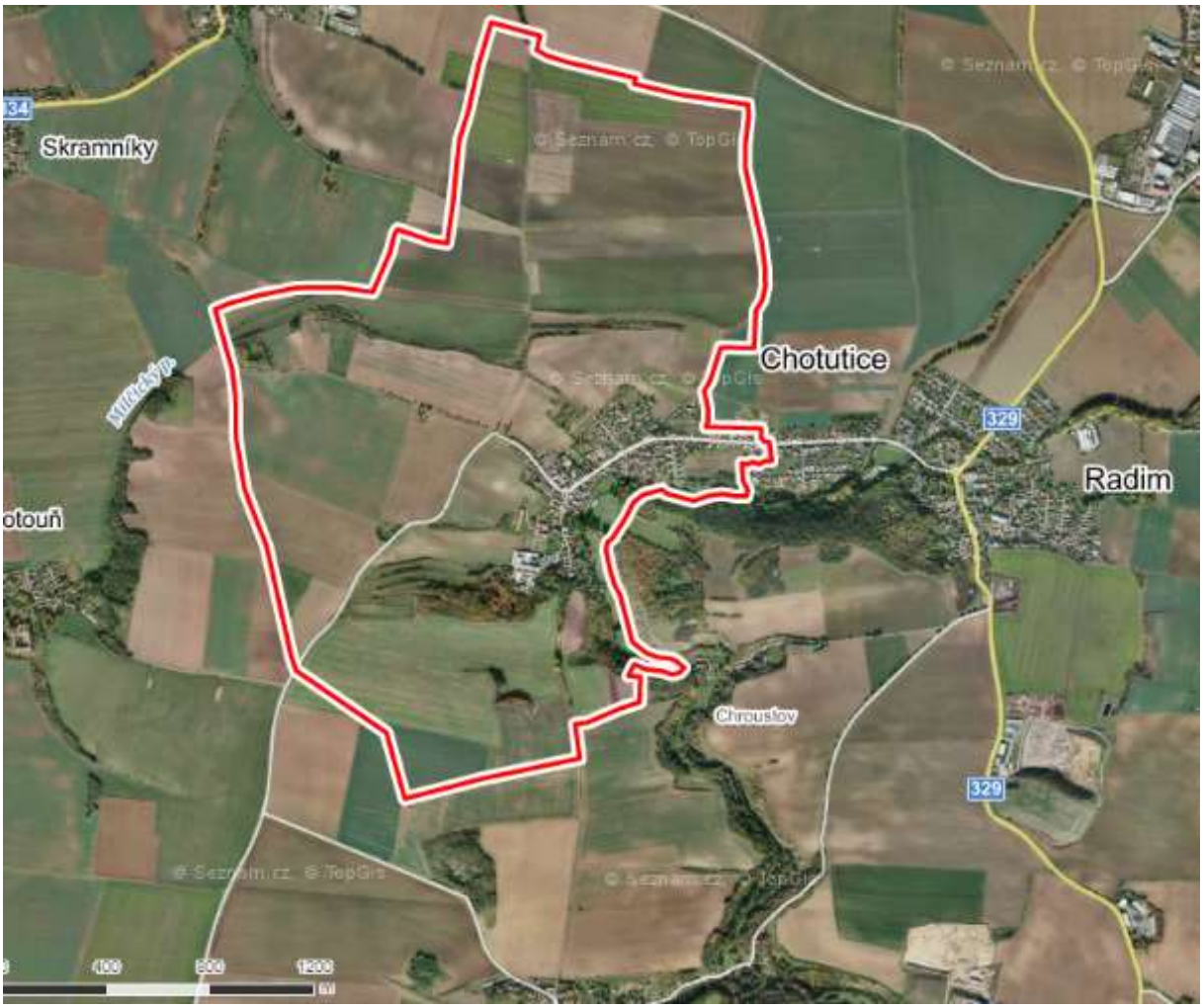

Obrázek 34 – Letecký snímek obce – lesní porosty

6.8 Nakládání s odpady

V souvislosti s rozvojem spotřebního průmyslu přibývají odpady, obaly a výrobky na jedno použití. Problém nadprodukce odpadů je stále naléhavější. Ve Středočeském kraji se podle aktuálních statistik podle celokrajského srovnání vyprodukuje **největší** množství odpadu v ČR.

Tabulka 33 – Produkce odpadů – mezikrajské srovnání za rok 2018 (aktuálnější statistika není k dispozici)

	Produkce komunálních odpadů	Poměr k celorepublikovému průměru
Česká republika	3 732 219	100%
Hlavní město Praha	404 733	10,84%
Středočeský kraj	**547 676**	**14,67%**
Jihočeský kraj	251 400	6,74%
Plzeňský kraj	196 569	5,27%
Karlovarský kraj	96 936	2,60%
Ústecký kraj	299 060	8,01%
Liberecký kraj	136 045	3,65%
Královéhradecký kraj	182 670	4,89%
Pardubický kraj	178 309	4,78%
Kraj Vysočina	197 182	5,28%
Jihomoravský kraj	385 951	10,34%
Olomoucký kraj	228 882	6,13%
Zlínský kraj	193 089	5,17%
Moravskoslezský kraj	433 716	11,62%

Zdroj: ČSÚ a vlastní zpracování

Svoz komunálního odpadu a jeho likvidaci na území obce Chotutice zajišťuje Obec Radim, která má na svém území v provozu skládku odpadu.

Obec Chotutice přistupuje zodpovědně i k problematice třídění odpadů. Na několika místech v obci (u továrny LAVAT, u KD a u parku) jsou kontejnery na tříděný odpad, kam mohou občané odkládat plasty, papír a sklo (bílé nebo barevné) a použité jedlé tuky. Přímo na území obce je i kontejner pro sběr starého šatstva a elektroodpadu.

Svoz vytříděného i komunálního odpadu zajišťují níže v tabulce uvedené společnosti.

Tabulka 34 – Odpady v obci Chotutice

Název	t/rok	Likviduje firma
Papír a lepenka	6,5	Pečecké služby
Sklo	5,37	Pečecké služby
Oděvy	1,039	Textile a.s. Boskovice
Jedlý olej a tuk	0,1	Černohlávek GROUP s.r.o.
Plasty	9,71	Pečecké služby
Biologicky rozložitelný odpad	124,53	Obec Radim
Velkoobjemový odpad (nábytek apod.)	16,44	Obec Radim
Směsný komunální odpad	144,67	Obec Radim

Zdroj: Info z obce Chotutice a vlastní zpracování

Dále mají možnost občané obce třídit a ukládat i bioodpad. Nádoby na tento odpad (individuální popelnice na bioodpad) mají občané přímo doma. Navíc je v obci umístěn i 1 velkoobjemový kontejner

na bioodpad, kam mají občané rovněž možnost tento odpad ukládat. Svoz bioodpadu zajišťuje Obec Radim, která má na svém území kompostárnu a briketárnu, kde je tento odpad zpracováván.

Obec má smlouvu s obcí Radim k využití sběrného dvora, kde je možné ukládat další druhy odpadu. Např. vysloužilé elektrospotřebiče, objemný odpad, polystyren, plastové obaly a plasty, bioodpad, vytříděné kovy, papír i sklo, tetrapacky, stavební odpad, nebezpečný odpad (např. barvy, tiskařské barvy, lepidla a pryskyřice obsahující nebezpečné látky a obaly od nich, motorové oleje, léčiva apod.), obaly od sprejů, vybité baterie, zářivky, kinofilmy a stavební suť. Podrobnosti viz https://www.skladkaradim.cz/.

Není možné sem ukládat azbest a stavební hmoty, které jej obsahují (eternit), asfaltové lepenky a polystyrén znečištěný stavebními hmotami.

Přestože je odpad na území obce pro občany uspokojivým a vstřícným způsobem řešen, přesto v okolí obce existují i černé skládky. Občané obce na ně však upozorňují a snaží se je s pomocí obce likvidovat.

Obrázek 35 – Černá skládka v katastru obce v místě zvaném „Na syslici“

6.9 Obnovitelné zdroje energie

Obnovitelné zdroje energie se v obci téměř nevyskytují, případně jen velmi ojediněle – několik málo rodinných domů využívá tepelná čerpadla.

Na území obce není evidován žádný OZE.

Životní prostředí – závěry analýzy

+ kvalitní a významněji nezatížené životní prostředí
+ v řece Výrovce není znečištění pesticidy a herbicidy
– 1 znečišťovatel ovzduší na území obce a další 3 znečišťovatelé jsou v Radimi
– intenzivní zemědělství má negativní dopad na čistotu vod (dusičnany, dusitany, chlorofyl)
+ péče o vodoteč – Povodí Labe s.p.
+ zajištění třídění odpadu na území obce
+ sběrný dvůr zajištěn smluvně v sousední obci
+ občané se starají o čistotu životního prostředí v obci

+ neexistence kontaminovaných území
+ velký rozsah obecní zeleně, vhodný též k intenzifikaci
+ péče o zeleň zajištěna obcí
– absence OZE v obci
– některé půdy v okolí zastavěného území obce jsou ohroženy vodní a větrnou erozí

7 Zemědělství

Zemědělství je jedním z nejdůležitějších odvětví středních Čech. Ve Středočeském kraji je přibližně 670 tis. ha zemědělské půdy, z toho 556 tis. ha představuje půda orná. Zemědělská půda zaujímá přibližně 61 % celé rozlohy Středočeského kraje. Ve srovnání s ostatními kraji vyniká Středočeský kraj svojí vyváženostní ve vztahu k nadmořské výšce. Jsou zde zastoupeny všechny zemědělské oblasti, které se nacházejí v České republice. V jižní až jihovýchodní části kraje, směrem od Prahy, se vyskytují půdy s nejvyšším stupněm ochrany. Tyto půdy se vyskytují i v katastru obce Chotutice, jak je výše uvedeno (kap. č. 6.4 Půda). Jako hlavní plodiny jsou ve Středočeském kraji pěstovány obiloviny a cukrová řepa. Významně roste úloha technických a energetických plodin, které jsou současným trendem a perspektivou zemědělství. Ve Středočeském kraji je v současné době na prudkém vzestupu i ekologické zemědělství. Toto se začíná projevovat i na čistotě a kvalitě vody v řece Výrovce (nezaznamenány pesticidy a herbicidy).

Stav skotu na území Středočeského kraje má v posledních letech klesající tendenci, na 100 ha zemědělské půdy připadá přibližně jen 10 kusů krav. Pokles stavů zaznamenává rovněž chov prasat. Příznivý trend nárůstu stavů zvířat je zaznamenán v chovu ovcí. Zvyšují se také stavy koní, a to především vlivem popularity jezdeckého sportu a hipoterapie.

Jak je v dokumentu výše uvedeno, je území obce Chotutice zemědělskou krajinou. Zemědělská půda tvoří téměř 90% (87,65%) z celkové výměry území obce. Zemědělsky obhospodařované pozemky mají výměru celkem 338,6 ha. Z toho činí 300,7 ha orná půda, 16,90 ha trvalé travní porosty, 11,90 ha zahrady 9,10 ha ovocné sady. Největší výměru tvoří orná půda, která zaujímá téměř 90% (88,81%) z celkové výměry zemědělské půdy. 4,99 % z celkové výměry zemědělské půdy pak tvoří trvalé travní porosty, 3,51% pak tvoří zahrady a 2,69% tvoří ovocné sady. Na celém území obce nejsou žádné plochy chmelnic nebo vinic.

Tabulka 35 – Zemědělská půda na území obce Chotutice

Celková výměra území (ha)	Zemědělská půda (ZP)	Podíl ZP z celkové výměry (%)	Orná půda (ha)	Podíl orné půdy z celkové výměry ZP (%)	Trvalé travní porosty (ha)	Podíl trvalých travních porostů z celkové výměry ZP (%)	Zahrady (ha)	Podíl zahrad z celkové výměry ZP (%)	Ovocné sady, vinice, chmelnice (ha)	Podíl ovocných sadů z celkové výměry ZP (%)
386,30	338,60	87,65	300,70	88,81	16,90	4,99	11,90	3,51%	9,10	2,69

Zdroj: ČSÚ a vlastní zpracování

Graf 8 – Bilance zemědělské půdy na území obce Chotutice

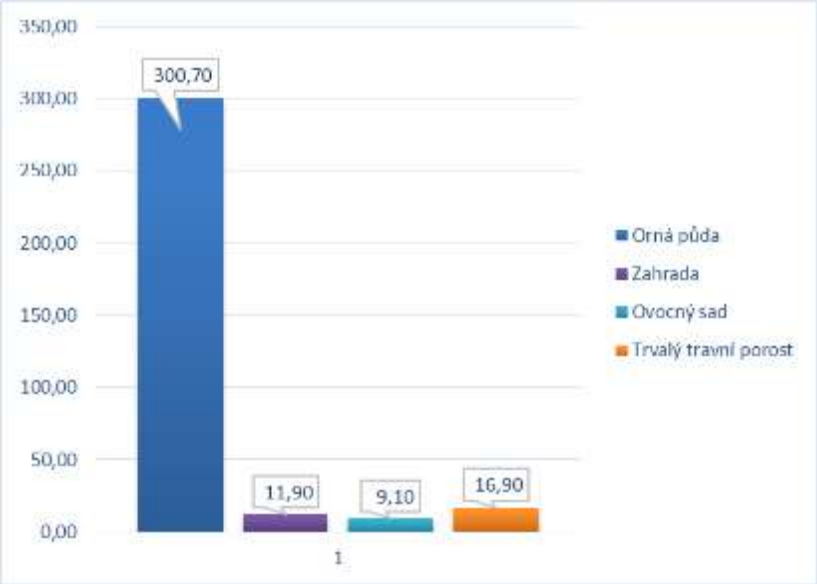

Zdroj: ČSÚ a vlastní zpracování

Jak je výše uvedeno, na území obce se vyskytují převážně černozemě, černice a regozemě s celkovým obsahem skeletu od 10 do 25 %. BPEJ na území obce Chotutice má několik hodnot, a to 2.01.00, 2.01.10, 2.04.01, 2.05.01, 2.08.10, 2.08.40, 2.08.50, 2.22.10, 2.22.12 a 2.39.29, což značí velmi produkční půdy a produkční půdy. Pěstují se zde především obiloviny (pšenice, ječmen), kukuřice, cukrová řepa, ale i mák, brambory a v dnešní době rovněž i řepka olejná.

7.1 Zemědělské subjekty

Na území obce je evidováno 11 aktivních subjektů, které se zabývají zemědělstvím. Aktivních zemědělských podnikatelů, tj. soukromých zemědělců je přímo v obci celkem 7. Evidované aktivní subjekty se zabývají nejen zemědělstvím, ale i poskytováním služeb pro zemědělství, zahradnictví, rybníkářství, lesnictví a myslivost, silniční motorovou dopravou apod.

Zemědělství – závěry analýzy

+ vysoká intenzifikace krajiny
+ obdělávané zemědělské pozemky v okolí
+ vysoce produkční půdy (vysoká hodnota)
+ velký počet aktivních soukromých zemědělců v obci

8 Kultura, sport a tradice

Kultura, tradice a sport jsou i v současné době stále živou a nedílnou součástí života občanů obce Chotutice. V obci jsou 2 činné spolky a panuje zde kulturní, sportovní i společenský život, který je důležitou podmínkou a pomyslným "podhoubím" celé řadě kulturních, sportovních i jiných akcí, které probíhají na jejím území. V obci Chotutice se daří udržovat tradice jak náboženské, tak společenské.

V obci je i obecní knihovna, která sídlí v budově obecního úřadu a občané hojně využívají jejích služeb.

8.1 Kulturní a sportovní infrastruktura

Kulturní vybavenost obce Chotutice zahrnuje toto zařízení:

- **Kulturní dům** – jedná se o budovu čp. 190 v Chotuticích, který se nachází v severozápadní části obce za domem s pečovatelskou službou na pozemcích parc. č. 142/2 a 142/3 v kat. úz. Chotutice. Budova kulturního domu vznikla v letech 1970 – 72 ze staré stodoly u čp. 30. V současnosti má čp. 190. Obec tento objekt pronajímá. Pořádají se zde různé kulturně-společenské akce. V objektu je společenský sál s pódiem, místnost pohostinství s kuchyní, která slouží i pro přípravu občerstvení na konané akce, dále je tu sociální zařízení a šatny. Před objektem je vybudována zpevněná parkovací plocha. Tato parkovací plocha je využívána i pro konání tradičních poutí v obci, kdy jsou na ní umísťovány pouťové atrakce.

Obrázek 36 – Kulturní dům v Chotuticích

Obrázek 37 – Parkovací plocha u KD (společná pro dům s pečovatelskou službou)

Obrázek 38 – Kulturní dům v Chotuticích – interiér

Obrázek 39 – Volnočasové využití kulturního domu

Obrázek 40 – Tradiční pouť na parkovišti u KD v Chotuticích

- **Obecní knihovna** – v obci je rovněž obecní knihovna, která je umístěná v budově obecního úřadu Chotutice ve 2. NP, kde sídlí ve 3 místnostech.

Obrázek 41 – Obecní knihovna Chotutice – výdejní místnost

Obrázek 42 – Obecní knihovna Chotutice – místnost se stolkem pro čtenáře

Obrázek 43 – Obecní knihovna Chotutice – místnost se stolkem pro čtenáře

Obrázek 44 – Obecní knihovna Chotutice – místnost s drátěným kontejnerem na časopisy

Obrázek 45 – Obecní knihovna Chotutice – místnost s drátěným kontejnerem na časopisy

Knihovna má otevřeno obvykle 1x týdně, a to v pondělí). V současnosti má 5593 svazků, mezi nimiž je i literatura pro děti. Je možné si tu půjčit i některé časopisy.

Obec také disponuje těmito **sportovními zařízeními**:

- **Sportovní areál** – jedná se o sportovní areál, který se nachází na jižním okraji obce mezi obytnou zástavbou a řekou Výrovkou, na konci ul. Sportovní. Tento sportovní areál sestává z fotbalového hřiště a víceúčelového hřiště. V areálu je i několik dřevěných hracích prvků pro děti (houpačka a pérové houpadlo), vč. 2 laviček.

Obrázek 46 – Mapa s umístěním sportovního areálu v Chotuticích

→ Původní **fotbalové hřiště**, které je součástí sportovního areálu, bylo upraveno již v r. 1939 (zpráva z kroniky obce). Poté bylo postupně dobudováno. Povrch hřiště je v současnosti travnatý, dobře udržovaný. Za oběma brankami jsou umístěny sítě na zachycení míčů. K hřišti patří i kabiny, které byly v r. 2011 zrekonstruovány. V rámci této rekonstrukce byla provedena i výstavba sociálního zařízení pro veřejnost, skladového prostoru, úprava části kabin a vydláždění okolního prostoru. Na rekonstrukci byla poskytnuta dotace z MAS Podlipansko. V tomtéž roce bylo provedeno i osvětlení hřiště. Fanoušci mají své místo v prostoru před kabinami a za zábradlím podél hřiště směrem od ul. Sportovní. Součástí kabin je i prodejní kiosek, kde se v době zápasů prodává občerstvení. O provoz a údržbu se stará obec spolu s fotbalovým klubem Chotutice (AFK Chotutice). Na hřišti se v současné době hraje fotbal (III. třída okresního přeboru Kolín skupina B), ale hřiště je využíváno i pro různé sportovně–společenské akce obce Chotutice (čarodějnice, tradiční posvícenské utkání „BRAMBORAČKA“ apod.).

Obrázek 47 – Kabiny u fotbalového hřiště – WC pro veřejnost

Obrázek 48 – Kabiny u fotbalového hřiště

Obrázek 49 – Kabiny u fotbalového hřiště – celkový pohled

Obrázek 50 – Fotbalové hřiště v Chotuticích

Obrázek 51 – Sítě za brankami u fotbalového hřiště v pozadí víceúčelové hřiště

Obrázek 52 – Fotbalové utkání na hřišti v Chotuticích

→ **Víceúčelové hřiště** – je součástí sportovního areálu. Nachází se vedle fotbalového hřiště (při pohledu od ul. Sportovní a kabin u fotbalového hřiště vlevo). Bylo vybudováno v r. 2008 za přispění Fondu sportu a volného času Středočeského kraje a později bylo oploceno. Hřiště má asfaltový povrch a je určeno pro širokou veřejnost. Obec připravuje v letošním roce jeho revitalizaci.

Obrázek 53 – Víceúčelové hřiště

Obrázek 54 – Víceúčelové hřiště a jeho oddělení sítěmi od fotbalového hřiště

Obrázek 55 – Víceúčelové hřiště z pohledu od hřiště pro děti vč. houpačky pro děti

Obrázek 56 – Víceúčelové hřiště – volnočasové využití – utkání v nohejbale

V areálu sportovního hřiště je i malé hřiště pro děti s dřevěnými hracími prvky.

Obrázek 57 – Hřiště pro děti

Pro sport je využíván i sál kulturního domu, kde se hraje florbal. Pro cvičení v případě nepříznivého počastí je možné využít i společenskou místnost v budově OÚ.

Obrázek 58 – Zájmová činnost v Kulturním domě – florbal

8.2 Spolkový život a tradice

8.2.1 Spolkový život a volný čas

Zájmová činnost představuje důležitou součást života obce. Často se jedná o neformální sdružení lidí, kteří mají zájem dělat něco pro sebe i pro ostatní. Obec se snaží těmto nadšencům v jejich činnosti pomáhat a vytvořit pro ně příznivé podmínky, a to zejména materiální. Je to nejen bezplatný pronájem prostorů obecního úřadu, ale i vytváření lepších podmínek pro sportování i další činnosti zkvalitňováním a údržbou stávající infrastruktury (kulturní i sportovní).

V obci existuje několik spolků. Spolkem s nejdelší tradicí, který v obci působí již řadu let je **Sportovní klub AFK Chotutice** (ve spolkovém rejstříku má IČ: 70871337). AFK Chotutice bylo založeno v poválečném období. V roce 1978 byla jeho činnost na mnoho let přerušena. Obnovena byla v listopadu v r. 2000. V současnosti má AFK cca 30 členů. Jak je již výše uvedeno, jedná se o fotbalový tým, který v současnosti hraje III. třídu okresního přeboru Kolín skupina B. Kromě toho jsou členové klubu obci nápomocni při pořádání různých kulturně společenských akcí, mezi které patří například některé akce pro děti, tradiční posvícenský fotbalový turnaj „BRAMBORAČKA CUP“ (22 letá tradice) a fotbalová taneční zábava.

Dalším spolkem je **„Honební společenstvo Radim“** (IČ: 46390740). Společenství patří pod Okresní myslivecký spolek Kolín, který je pobočným spolkem Českomoravské myslivecké jednoty, z.s. Honební společenstvo Radim vzniklo v dubnu v r. 1993, sdružuje členy z Radimi a Chotutic a působí v katastru obou obcí. V současnosti sdružuje kolem 20 členů a sídlí v objektu zámku v Radimi. Honitba (na seznamu honiteb ORP Kolín = č. 13. Výrovka) zahrnuje zhruba 1000 hektarů polí, lesů a vodních ploch.

V lesích a na polích v katastru obce Chotutice a Radim společenstvo zřídilo a spravuje i několik zařízení, jako jsou krmelce pro zvěř, posedy, čihadla apod. Společenstvo je aktivní jak v péči o zvěř, tak i v oblasti ochrany krajiny.

8.2.2 Tradice, kulturní, společenské a sportovní akce

V obci se každý rok koná několik tradičních akcí ať už kulturních, společenských či jiných. Z náboženských akcí je to zejména tradiční **posvícení**. Z akcí „světských“:

- Dětský maškarní karneval
- Pálení čarodějnic
- Fotbalová taneční zábava
- Loučení s prázdninami
- Tradiční fotbalový posvícenský turnaj „BRAMBORAČKA CUP“

Obrázek 59 – Ukázka pohárů tradičního fotbalového turnaje „BRAMBORAČKA CUP“ (r. 2020) na hřišti v Chotuticích

8.3 Kulturní památky, pamětihodnosti a významné osobnosti

Památkový fond České republiky tvoří hmotné kulturní dědictví. Jsou to věci nemovité, movité a území, kultivovaná a utvářená lidskou kulturní činností. Vybraná skupina z památkového fondu je zvýšenou měrou chráněna zákonem č. 20/1987 Sb., o státní památkové péči, v platném znění, jsou to kulturní památky a památkově chráněná území (památkové zóny a památkové rezervace). Nejvýznamnější kulturní památky pak vláda České republiky svým nařízením prohlašuje za národní kulturní památky.

Z hlediska zákona je památková péče rozdělena na kulturní památky (prohlášené Ministerstvem kultury) a památky nezařazené. Péče o památky je podle zákona zejména v rukou jednotlivých obcí,

popřípadě soukromých majitelů. Péče o kulturní dědictví má řadu forem, rovněž stupeň ochrany jednotlivých nemovitostí a vybraných území a přístup k nim z hlediska zájmů státní památkové péče je různý.

V obci Chotutice není žádná zapsaná nemovitá kulturní památka ani zapsaná památka drobná.

8.3.1 Pamětihodnosti

Přestože v obci nejsou žádné zapsané kulturní památky, je co obdivovat. Je tu několik pamětihodností, které jsou obcí poměrně dobře udržované. Všechny tyto pamětihodnosti jsou zapsány v tzv. seznamu drobných památek ČR (https://www.drobnepamatky.cz/hmap?tid=chotutice).

Hlavní dominantou a nejvýznamnější pamětihodností je zrekonstruovaný objekt **kapličky na návsi**. Jak je již výše zmíněno, jedná se o pseudobarokní objekt kapličky, který pochází z roku 1805. Její sloh byl bohužel porušen při opravách, které byly prováděny v roce 1900. Od té doby se podoba kapličky nezměnila. Obec tuto nejvýznamnější pamětihodnost udržuje.

Obrázek 60 – Kaplička na návsi v Chotuticích

Dále je to **Křížek na rozcestí nad Chotuticemi**, při vjezdu do obce směrem od Vrbčan. Jedná se o litinový křížek z r. 1757, který byl postavený na počest rakouského vítězství v bitvě u Kolína (sedmiletá prusko-rakouská válka. Křížek je postaven na původní kamenné dvoustupňové pískovcové základně. Kříž s postavou Krista na soklu je litinový a pochází až z konce 19. století. Podstavec křížku je bohatě profilovaný sokl kvádrového tvaru, zdobený římsami. Na přední straně černě omítnutého soklu je rustikálním písmem provedený český nápis, zvýrazněný bílou barvou: KŘÍŽ KAŽDÝ CTI AŽ DOSKONANI

NA NEM KRISTUS PMĚL PRO TVOCE SPASENI. Na zbylých stranách soklu jsou další fragmenty nápisů neznámého stáří.

Obrázek 61 – Mapa s umístěním Křížku nad obcí Chotutice

Obrázek 62 – Křížek na rozcestí nad Chotuticemi z r. 1757

Obrázek 63 – Křížek nad obcí Chotutice – detail

Na konci ul. Průběžné v Chotuticích směrem před příjezdem do Radimi je poslední z místních pamětihodností. Jedná se o **pomník padlých z 1. světové války**. Jedná se o pískovcový památník z 20. let 20. století od kameníka Josefa Krále z Peček. Tvoří ho vysoký sokl, na kterém sedí smutná dívka v národním kroji s věncem v pravé ruce, kterou se opírá o desku se jmény 16 občanů obce, padlých v 1. světové válce. Jejich fotografie jsou v oválných rámečcích uprostřed mohutného soklu. Na něj byla dodatečně umístěna fotografie v oválném rámečku a černá deska z leštěné žuly na památku Josefa Ditricha, který byl popraven 2. května 1945 v Terezíně.

Obrázek 64 – Pomník padlých z 1 sv. války

Obrázek 65 – Pomník padlých z 1 sv. války celkový pohled – za pomníkem je park

Obec Chotutice se stará o tyto drobné památky dle svých finančních možností a udržuje je.

Další zajímavosti, které se řadí k tzv. industriálním, jsou na území obce (v současnosti v areálu továrny LAVAT) 2 objekty, a to bývalý **parní mlýn a bývalá továrna holících potřeb.** Původní parní mlýn postavil společně s přilehlou obytnou vilou v letech 1919–20 místní podnikatel Václav Jouza. Těsně před rokem 1942 mlýn koupil Jan Karásek z Prahy a nechal ho přestavět pro potřeby výroby elektrotechnických přístrojů. Na třípatrovou budovu mlýna nechal přistavět čtvrté patro a postavit drobnější objekty vedle. V roce 1943 začal s výrobou, za druhé světové války zde pracovalo přes 400 zaměstnanců. Po válce firma vyráběla především magneto-elektrické stroje a rentgenová zařízení pro zkoušení materiálů a speciální svářecí stroje. V roce 1947 zaměstnávala 146 zaměstnanců. Bývalá továrna holících potřeb (závod Evžena Jaroše na obráběcí a holicí strojky) pravděpodobně vznikla v roce 1942 v objektech bývalé Jouzovy cihelny, která ukončila činnost v roce 1941. Za války podnik zaměstnával až 150 zaměstnanců, v roce 1947 již jen 46. V roce 1948 byl podnik znárodněn a pracoval pod národním podnikem DIU až do roku 1950, kdy byl zrušen. V současnosti tu je továrna společnosti LAVAT.

Obrázek 66 – Továrna LAVAT s bývalými objekty parního mlýna a bývalou továrnou holících potřeb – vpravo tovární vila

Území obce Chotutice je také územím s bohatými **archeologickými nálezy**. Jedná se tu o několik nalezišť.

1. **nález z doby keltské** (doba laténská). Tento nález byl objeven v bývalé obecní pískovně. Jedná se o kostrový hrob ze 4. – 3. stol. př. n. l., za lebkou byla situována nádoba, která je nyní ve sbírkách muzea v Poděbradech.

2. **nálezy mincí z doby stěhování národů** (doba římská). Naleziště je umístěno Ve Slínech (tzv. „Slinách“), severně od Chotutic. Jednak tu byla nalezena římská stříbrná mince z let 251-253 n. l. (tzv. antoninián, latinsky antoninianus). Nález je uložený v Národním muzeu v Praze. A dál tu byl nalezen dnes nezvěstný denár Marka Aurelia z přelomu let 176 a 177 n. l.

3. **nálezy z doby slovanské** (mladší doba hradištní). Opět se jedná o nálezy v bývalé obecní pískovně, kde byl mimo keltského hrobu (viz výše) také odkryt kostrový slovanský hrob ze 7. století se šedožlutou nádobou mladšího typu, zdobenou v podhrdlí širšími vodorovnými rýhami a záušnicemi. Současně bylo v katastru Chotutic již dříve objeveno Františkem Dvořákem sídliště z mladší doby hradištní, zřejmě související s hradištěm v katastru sousední Radimi.

8.3.2 Významné osobnosti

Obec Chotutice se také může pyšnit několika významnými osobnostmi, které se tu narodily a žily. Jedná se o tyto významné osobnosti:

- ✓ **Josef Preclík** (* 15. 4. 1852 Chotutice – † 14. 8. 1935 Nymburk) – kapelník, hudební pedagog, skladatel a sbormistr nymburského pěveckého sboru Hlahol.
- ✓ **Václav Sixta** (* 23. 8. 1862 Chotutice – † 15. 6. 1935 Dobřichovice) – přírodovědec, středoškolský pedagog a odborný publicista v oblasti přírodovědy, přispíval i do Ottova slovníku naučného.
- ✓ **František Uher** (* 24. 9. 1887 Chotutice – † 8. 4. 1961 Pečky) – dlouholetý starosta obce, projektant a stavitel vodáren a vodojemů v Kolíně a v Pečkách, vedle své profese se věnoval také hudbě, byl sbormistr pěveckého spolku Lumír v Pečkách a je autorem řady sborových světských i chrámových skladeb, navrhl také znak města Pečky.
- ✓ **Václav Hons** (* 14. 6. 1938 Chotutice) – básník, textař, redaktor a dramaturg Čs. rozhlasu stanice Vltava, od roku 1990 se zabývá pouze literární činností.

Kultura, sport, tradice – závěry analýzy

+ v obci je funkční obecní knihovna
+ udržované fotbalové hřiště
– další sportovní infrastruktura (víceúčelové hřiště) potřebuje modernizaci
– v obci chybí dětské hřiště s rozmanitějšími aktivitami pro děti
– chybí nabídka volnočasových aktivit pro děti a mládež
– kulturní infrastruktura potřebuje nutně rekonstrukci
+ 2 aktivní zájmové spolky
+ zájem občanů o kulturně společenské dění v obci (dle dotazníkového šetření)
+ aktivní účast na pořádaných akcích a spolupořadatelství (AFK Chotutice)
+ existující kulturní tradice – převážně místního, ale i regionálního významu (fotbal turnaj)
+ několik významných rodáků
– v obci nejsou žádné památkově chráněné objekty, přestože má dlouhou historickou tradici
+ některé pamětihodnosti jsou dobře udržované (kaplička, pomník padlých 1. sv. války)
– křížek nad obcí potřebuje rekonstrukci

9 Cestovní ruch

Obec Chotutice nepatří mezi významné turistické destinace České republiky a cestovní ruch není pro obec významnějším zdrojem příjmů ani nepatří k hlavním pilířům jejího rozvoje. Přesto jsou Chotutice obcí s několika pamětihodnostmi, fungující kulturní i sportovní infrastrukturou, kulturními tradicemi, sportem a s dalšími zajímavostmi, které stojí za podívání a za návštěvu. Rozmanitá příroda v okolí obce přitahuje pozornost cyklistů a pěších turistů. Terén v okolí obce je vhodný k procházkám, výletům a celkovému tělesnému i duševnímu odpočinku. Ve vzácné harmonii se tu spojují příležitosti pro radosti všech ročních období.

Do obce přijíždějí převážně tuzemští turisté nebo návštěvníci, kteří se tu zastaví po cestě z Radimi do Vrbčan. V drtivé většině případů se jedná jen o tzv. turistiku jednoho dne nebo pouhé zastavení na cestě.

Obecně můžeme návštěvnické atraktivity v obci Chotutice rozdělit na 3 hlavní typy:

- přírodní prvky krajiny, např. řeka Výrovka, místní park a krajina kolem obce (Chroustovské údolí, PP Lom u Radimi, nedaleká PR „Stráň u Choustova“ apod.)
- člověkem vytvořené artefakty, které původně nesloužily jako návštěvnické atraktivity, ale nyní alespoň zčásti slouží, například: kaplička, křížek, pomník padlých 1. sv. války
- speciální události, kulturní a sportovní akce nebo festivaly, které nemají fyzický ani trvalý charakter, ale v konkrétní době přitahují návštěvníky k určitým lokalitám, např. tradiční akce – fotbalový turnaj „BRAMBORAČKA CUP“ apod.

9.1 Infrastruktura cestovního ruchu

Infrastruktura cestovního ruchu zahrnuje jednak infrastrukturu pro základní služby (tedy ubytovací kapacity), a jednak infrastrukturu doplňkovou, tj. nejrůznější atraktivity, sportovní a kulturní zařízení pro upoutání zájmu a volnočasové vyžití turistů.

9.1.1 Ubytování a stravování

Turisté potřebují na svých cestách především ubytovací kapacity. Aktuální statistické údaje týkající se počtu ubytovacích zařízení a lůžek je nutné sice brát pouze orientačně, neboť z důvodu ochrany individuálních dat či nesplnění přihlašovací povinnosti provozovateli těchto zařízení nejsou některá zařízení v registru hromadných ubytovacích zařízení zahrnuta, ale podle aktuálních statistických údajů v obci Chotutice není v současnosti registrováno žádné hromadné ubytovací zařízení ani turistické tábořiště nebo kemp, případně chata nebo chalupa k turistickému pronájmu. Nejbližší ubytovací kapacity jsou v okolních městech a obcích (Pečky, Cerhenice, Kouřim, Český Brod apod.)

V obci je kulturní dům s restaurací „Rachot klub“ a dále je v obci ještě restaurace „Jeskyně“. V žádném z těchto zařízení není poskytováno stravování, tj. nevaří se tu. Při kulturních a sportovních akcích je ve sportovním areálu otevírán stánek s občerstvením, který provozují členové Sportovního klubu AFK Chotutice.

9.1.2 Atraktivity obce

V obci je několik atraktivit, které jsou podrobně popsány výše v kapitole Kultura – Pamětihodnosti. V nejbližším okolí stojí za zmínku zejména zámek v Radimi, který je přístupný veřejnosti. Jedná se o bývalé renesanční sídlo střední šlechty s ojedinělou architekturou saské renesance, která se dochovala v původním stavu, nezasaženém třicetiletou válkou ani barokizací. Sídlo je z roku 1610. Zámek je vybaven renesančním mobiliářem, dovezeným z jižní Itálie, Francie, Španělska, Německa, Anglie, Skotska, Irska (i z jiných zemí napříč světem). K vidění je i původní tvrz.

Dále jsou v nejbližším okolí k vidění zámky v Cerhenicích, v Třebovli, v Lipanech, v Klášterní Skalici, ve Svojšicích, v Zásmukách, v Kounicích, v Průhonicích apod., dále pak poměrně blízká města Kolín, Poděbrady, Český Brod, Kutná Hora, Kouřim, Nymburk a Lysá nad Labem. Nedaleko Chotutic je také památník bitvy u Lipan a bitvy u Kolína (Křečhoř). V okolí je rovněž k vidění několik původních tvrzí, a to v Cerhenicích, Velkých Chvalovicích, sýpka v Plaňanech apod. Turisticky vyhledávaným místem jsou i vyhlídkové věže v Cerhenicích, skanzen v Kouřimi, skanzen v Přerově nad Labem, rozhledna Bedřichova vyhlídka, Rotunda sv. Martina v Kostelci u Křížků nedaleko Říčan, arboretum Kostelec nad Černými Lesy, památky UNESCO v Kutné Hoře, zřícenina hradu Jenštejn a další pozoruhodnosti[11].

Z přírodních zajímavostí jsou v nejbližším okolí obce vyhledávány zejména lesy, pro svoje bohatství lesních plodů a čistou přírodu, přírodní památka Lom u Radimi a přírodní rezervace Stráň u Chroustova (popsáno podrobně výše v kap. 6.6). Zajímavá je i blízká přírodní pozoruhodnost je např. „Čertova brázda“ u Chotouně, Lechův kámen u Kouřimi, písečný přesyp u Píst apod. Starověké a raně středověké osídlení pak připomínají i archeologická naleziště a hradiště v Radimi, Dobřichově a Vrbčanech.

9.1.3 Cykloturistika, pěší turistika

Okolí obce je krásné a zajímavé. Ačkoli se obec Chotutice nachází na Kolínsku, rozhodně neleží pouze v rovině. Řeka Výrovka, která protéká obcí, se hluboce zaryla do krajiny a vytváří kaňonovité údolí. Naproti obci se nachází vrch Bojiště, který snad kdysi býval keltským opidem. V okolí tohoto vrchu je jediný rozsáhlejší lesní porost v okolí - Háj. Jihozápadním směrem se začíná zvedat zvlněná krajina Českobrodska a Kostelecka. Díky tomu je možné při dobré viditelnosti pozorovat například vrcholy Krkonoš. Krajina v okolí obce je sice převážně zemědělská, ale přesto je zajímavé sledovat její proměny v jednotlivých ročních obdobích. Zajímavé ovocné aleje mezi poli a loukami stojí rovněž za procházku.

Jak je výše uvedeno (kap. č. 5.1.4 Cyklistická a pěší doprava), centrem obce Chotutice vede cyklotrasa č. 0125 – Vrbová Lhota, Ratenice, Pečky, Dobřichov, Radim, Chotutice, Vrbčany a Miškovice – viz mapa níže.

[11] https://www.cestyapamatky.cz/kolinsko a https://www.mistopisy.cz/pruvodce/obec/5567/chotutice/vylety-turistika/

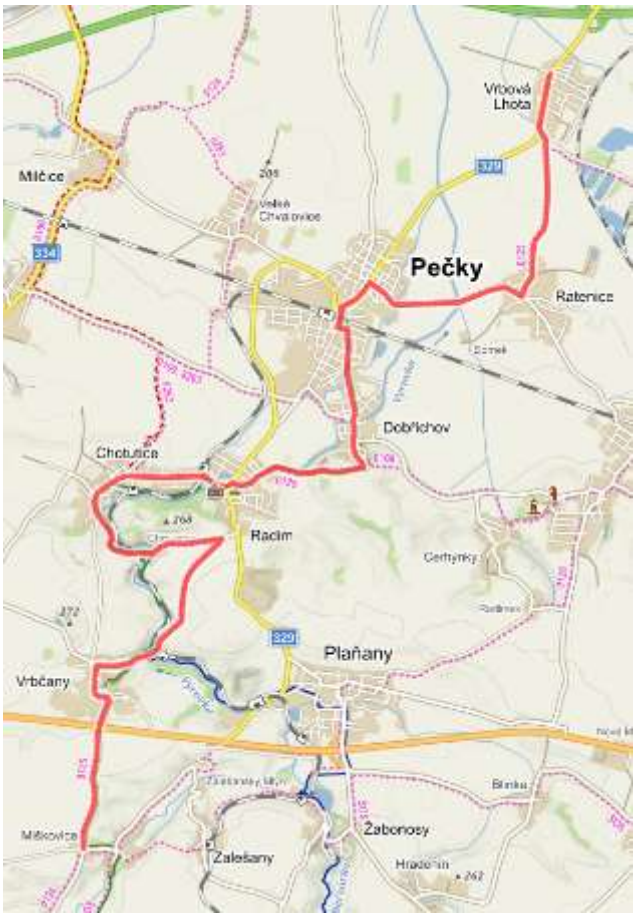

Obrázek 67 – Mapa cyklotrasy č. 0125 (KČT)

Tato cyklotrasa je přímou součástí cyklotrasy s názvem **„Když nížina není nudná... Z Kolína do Kouřimi“**[12]. Celá cyklotrasa je dlouhá 62,3 km a vede od nádraží v Kolíně (jako cyklotrasa č. 0109) přes Klavary, Novou Ves I, Bedřichov (vrchol kopce s rozhlednou), Velim, Cerhenice do Dobřichova. Odtud je značená jako cyklotrasa č. 0125 a vede do Radimi a odtud přes Chotutice do Vrbčan a Miškovic. Z nich dále pokračuje jako cyklotrasa č. 0126 do Klášterní Skalice, Kouřimi, Toušic, Mlékovic, Dolní Chvatliny, Polních Voděrad, Libodřic, Chocenic, Křečhoře, Štítar a zpět do Kolína, kde končí opět u nádraží.

[12] https://www.centralbohemia.cz/dr-cs/26414-kdyz-nizina-neni-nudna-z-kolina-do-kourimi.html

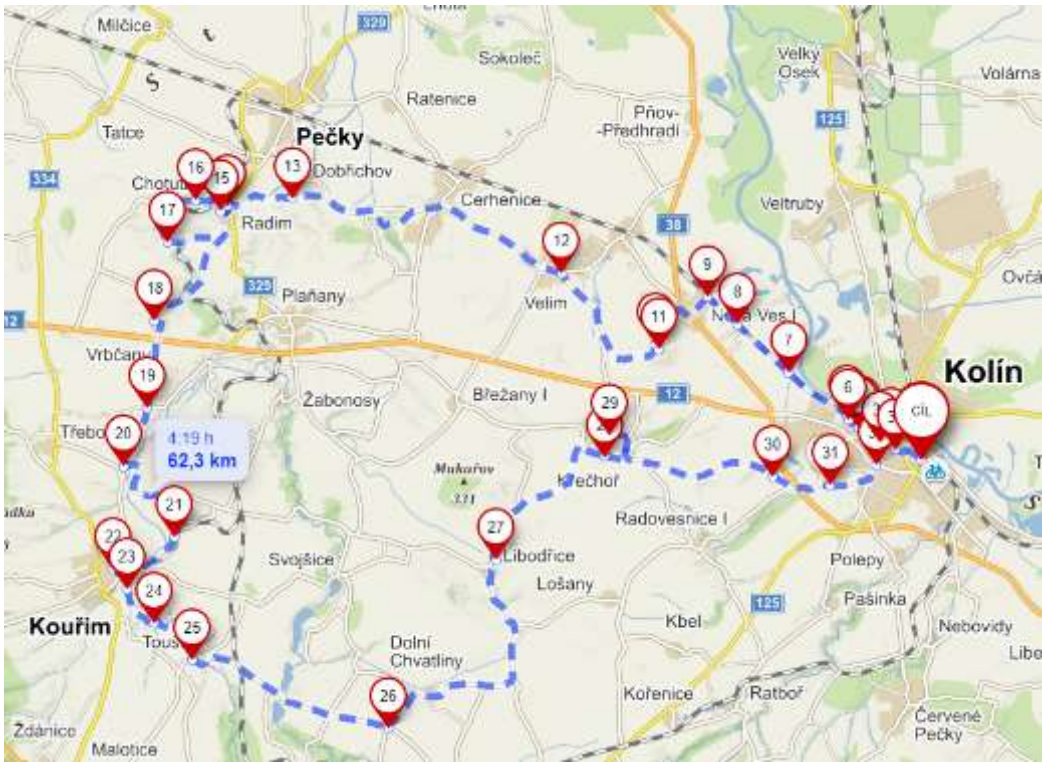

Obrázek 68 – Mapa cyklotrasy „Když nížina není nudná... Z Kolína do Kouřimi“

Trasa č. 0125 je také součástí velké okružní cyklotrasy s názvem **„K památníku bitvy u Lipan“**, která je celkově dlouhá 48,35 km a vede z Českého Brodu do obce Tuchoraz, dále přes Přistoupim, Kšely, Vitice, Lipany, Borek (u Kouřimi), Hlaváčovu Lhotu, Miškovice (zde navazuje cyklotrasa č. 8263) a pokračuje do Vrbčan, žel. stanici Chroustov, do Chotutic, dále vede do Radimi, Dobřichova, okolo Peček do Hořan, Klučova, přes obec Liblice, zpět do Českého Brodu.

Obrázek 69 – Mapa Cyklotrasy „K památníku bitvy u Lipan“

Další cyklotrasa, která vede na územím obce Chotutice, je cyklotrasa s č. 8263

Obrázek 70 - Mapa cyklotrasy č. 8263 (KČT)

Obcí prochází i značené pěší trasy KČT (červená a zelené) – podrobně viz kapitola č. 5.1.4 Cyklistická a pěší doprava. V celém okolí obce Chotutice jsou vhodné podmínky pro pěší turistiku, je zde množství polních cest a pěšin, obec Chotutice a okolní obce se snaží tyto cesty udržovat. Podél některých z nich jsou vysázená i ovocná stromořadí.

Na území obce Chotutice není žádná cyklostezka ani naučná stezka. V jejím blízkém okolí, které přímo těsně sousedí s obcí Chotutice, je naučná stezka zřízená obcí Radim s názvem „Cestou za trilobity“. Je to asi 1 kilometr dlouhá naučná stezka vedoucí od železniční zastávky Radim a od zámku v Radimi k přírodní památce Lom u Radimi (viz výše kap. 6.6). Naučná stezka je značena směrovkami bez tvarových značek naučné stezky. Na jejím konci je umístěna jedna informační cedule s informacemi o přírodní památce a nálezech zkamenělin trilobitů. Ty jsou na ukázku umělecky ztvárněni na kameni krytém kováním. Další naučná stezka (dále jen NS) v blízkosti obce Chotutice je NS zřízená obcí Dobřichov s názvem „Naučná stezka Markomanů“. Je to historicko-naučná stezka o délce 1,5 km. Stezka vede z dobřichovské návsi na horu Pičhoru, kde bylo objeveno pohřebiště Markomanů (germánského kmene) z doby tzv. Marobudovy říše. Stezka vede částečně po zelené turistické značce a značena je ukazateli na pískovcových kamenech, ozdobených reliéfem tzv. Pičhorské menády (menády = ženské uctívačky boha Dionýsa, boha vína, vinařství a hlavně nespoutaného veselí) z nádoby nalezené na Pičhoře v roce 1896, která je významným importem z Říma. Vyhledávaná je také Naučná stezka Bohumíra Hrabala v Kersku (cca 12 km vzdušnou čarou), která je věnovaná osobně významného českého spisovatele Bohumila Hrabala.

V současné době je vyhledávanou aktivitou pro turisty In-line bruslení. V blízkém Kolíně a Velkém Oseku jsou hned 3 trasy pro kolečkové bruslení (Kolín – Tři Dvory dlouhá cca 2 km, Kolín – Poděbrady dlouhá cca 17,3 km a Velký Osek – Veltruby dlouhá cca 1,96 km)

9.1.4 Zimní turistika a lyžování

V obci nejsou vhodné lyžařské terény pro sjezdové lyžování, ale pokud jsou dobré sněhové podmínky, je možné provozovat v jejím okolí běžeckou turistiku. Nejbližšími místy, kde lze lyžovat je **Skiareál Šibeniční vrch** (vzdušnou čarou cca 24 km od obce). Tento areál je v obci Mnichovice, blízko Prahy, nedaleko vsi Hrusice. Skiareál disponuje umělým zasněžováním a večerním lyžováním. Je tu sjezdovka BOBEŠ 250 m = vlek typu POMA a dětský ski-park MIKEŠ 100 m (volné lano). Provádí se i úprava sjezdových tratí sněhovou rolbou. Druhým skiareálem v blízkosti Chotutic je ještě **Skiareál Choutouň**. Ten se rozprostírá východně od obce Jílové u Prahy v nadmořské výšce 350 až 400 m. Tratě jsou ideální pro začínající a středně pokročilé lyžaře. Ve ski areálu Chotouň jsou k dispozici čtyři vleky. Dva paralelní vleky typu POMA s teleskopickými unašeči (délka 300 a 280m, převýšení 50 m), malý dětský vlek (délka 70 m) s nízkým vedením lana a nově i pohyblivý, lyžařský pás (délka 50 m) pro nejmenší lyžaře. Areál je uměle zasněžován a sjezdovka je upravována rolbou. Vleky jsou v provozu cca 12 hodin denně, je tu provozováno i večerní lyžování.

9.1.5 Koupání a vodní sporty

Obcí Chotutice protéká řeka Výrovka, ale ta není vhodná ke koupání. Nejbližší koupaliště je v sousední Radimi. Mnoho obyvatel Chotutic má u svých nemovitostí zahradní bazény.

Dalšími umělými koupališti nejblíže od Chotutic je „Vodní svět Kolín“ (cca 16 km od Chotutic). Je to moderní aquapark, který nabízí pro sportovní vyžití, zábavu a relaxaci jak krytý aquapark, tak i letní koupaliště. Uvnitř jsou 3 bazény a nejrůznější sportovní, relaxační a plavecké atrakce. Dále je v okolí Chotutic (cca 31 km) ještě jeden aquapark, a to „Aquapalace Praha Čestlice“, který je zároveň největším českým aquaparkem a nabízí opravdu širokou škálu sportovně-relaxačních aktivit. Krytý plavecký bazén je také v Nymburce, Poděbradech, Říčanech a v Průhonicích.

V okolí Chotutic je i několik přírodních nádrží a rybníků. Nejbližší přírodní koupání v okolí obce (cca 18 km) je rybník Vyžlovka, nedaleko Kostelce nad Černými lesy, kde je možné si kromě koupání a slunění zahrát i ping-pong, šipky, fotbálek, plážový volejbal, kuželky či kroket. Dále je v blízkosti Chotutic (cca 18 km vzdušnou čarou) Vavřinecký rybník mezi obcemi Zásmuky a Uhlířské Janovice, kterým protéká řeka Výrovka. Rybník sice slouží především k chovu ryb, ale v letních měsících se tu dá i koupat. Vyhledávaným místem ke koupání je i Jezero Poděbrady.

V některých místech je řeka Výrovka vhodná pro **vodní turistiku**. Splavná je v místech horní části v místech tzv. Vavřineckého potoka. Délka úseku je cca 16 km, úsek je v oblasti Vavřinec hráz – Toušice.

9.1.6 Hipoturistika a agroturistika

V ČR je oblíbená hipoturistika a agroturistika. Agroturistika a hipoturistika spolu mnohde velmi blízce souvisí a nabízí trávení volného času v typických venkovských podmínkách. Na některých místech jsou obě spojené i s dobrovolnou a neplacenou zemědělskou prací. Smyslem je poznání života zemědělců a venkova, blízký kontakt se zvířaty, zemědělskými plodinami a zlepšení vztahu k půdě a přírodě vůbec.

Tento produkt je nabízen většinou na zemědělských farmách. Bohužel v obci Chotutice a nejbližším okolí není tato aktivita nabízena. Nejbližší stáje a jezdecký sport (ve spojení s agroturistikou) je možné provozovat v okolí Starého Kolína, dále v okolí obce Netvořice (Slapy), což je od obce Chotutice poměrně dost daleko.

9.1.7 Kulturní akce a tradiční slavnosti

V obci Chotutice probíhá každoročně několik různých tradičních akcí a slavností, které jsou vyhledávané jak místními obyvateli, tak i návštěvníky z okolí. Seznam – viz kapitola 8.2.2. Mezi jinými stojí za podrobnější zmínku:

- **Fotbalová utkání AFK Chotutice** (hojně navštěvovaná)

9.1.8 Obecní informační a orientační systém

V obci neexistuje orientační informační systém s vyznačením turistických cílů (ukazatele a označení veřejných cílů), který pomáhá při lepší orientaci turistů v obci. Ulice v obci jsou však značeny cedulemi na budovách nebo plotech v křižovatkách ulic. Pro informování občanů o dění v obci slouží kromě webových stránek obce i obecní vývěsky (na budově OÚ a před bývalým obchodem) a veřejný rozhlas.

Veřejný internet je na obecním úřadu.

Cestovní ruch – závěry analýzy

- – neexistují ubytovací služby a rovněž není obec navázána na žádnou turistickou síť
- – absence turisticky přístupných kulturních památek v obci
- + několik turisticky zajímavých pamětihodností v obci (drobné památky)
- + velké množství kulturních památek a turistických atraktivit v blízkém okolí
- + zázemí pro sport i kulturní aktivity v obci
- + tradiční akce v obci
- – neexistence informačního systému či turistického značení
- + přírodní potenciál a zachovalá krajina v blízkém okolí (přírodní památky, přírodní rezervace)

10 Východiska pro návrhovou část

Zpracováním analytické části, vyhodnocením plnění stávajícího Strategického plánu rozvoje obce Chotutice (zveřejněn na webových stránkách obce) a z provedeného dotazníkového šetření byly shromážděny zásadní informace, ze kterých je nutné vycházet pro definování nových rozvojových záměrů obce. Ty jsou dále zpracovány v návrhové části tohoto nového SRP.

10.1 Rozvojový potenciál

Jak je v úvodu analytické části uvedeno, obec Chotutice je malou obcí tzv. I. typu. V obci je obecní úřad v jehož čele stojí neuvolněný starosta. Zastupitelstvo obce je sedmičlenné. Obec svým územím leží na území obce s rozšířenou působností Kolín (dále jen ORP Kolín), pověřený obecní úřad pro obec Chotutice vykonává město Pečky.

Ze závěrů analytické části je patrné, že obec Chotutice je malou obcí, která nabízí příznivé prostředí pro rodinný život a bydlení. Území obce má 1 územní část. Na území obce se nenachází žádná průmyslová zóna. Obec také neleží přímo na žádné přímé trase nebo významné spojnici mezi významnými centry v okolí (Český Brod, Kolín). V katastru obce je však železnice, která je hlavním dopravním spojením s okolními obcemi. Bohužel, přímo z obce není autobusové spojení. Spojení do sídla ORP, tj. do Kolína je možné jen s přestupem v Pečkách. V obci dochází jak ke snižování počtu obyvatelstva, tak i k nepříznivému vývoji její demografické struktury, tj. ke stárnutí obyvatel. Obec má platný územní plán a v něm rozvojové plochy pro bydlení. Nemá však v ÚP rozvojové plochy pro podnikání, tj. průmysl a skladování. Ke zkvalitnění života obyvatel přispívá činnost spolků a kvalitní životní prostředí v okolí obce. Spolků je však málo (jen 2). Obec je dobře zásobená elektřinou i plynem. V obci je vybudován vodovod (ne v celé obci) a tlaková kanalizace s napojením na ČOV (sousední obec Radim). Obec má k dispozici infrastrukturu pro sport i kulturní vyžití, jsou však nezbytně nutné investice do jejich rekonstrukce. Chybí infrastruktura pro sporování v době nepříznivých klimatických podmínek, i když je možné využívat náhradní prostory (sál KD a zasedací místnost OÚ). V obci je velmi málo možností volnočasových aktivit pro děti (např. kroužky, zájmová činnost apod.) a ani tradičních akcí není mnoho, zastoupeny však jsou. V obci je obchod se smíšeným zbožím a 2 restaurace (hospody). Tyto provozovny jsou v soukromém vlastnictví, nebo provozování.

Přestože obec se osamostatnila od sousední obce Radim až po r. 1850 a byla v šedesátých letech znovu s obcí Radim krátce spojena, občané obce jsou jejími patrioty.

Obec hospodaří převážně s přebytkovým rozpočtem, tj. není zadlužená a má zkušenosti s čerpáním dotací i z investicemi z vlastních zdrojů.

Pozitivních předpokladů by měla obec využít k přilákání nových mladých lidí s rodinami, kteří by začali přispívat k rozvoji obce.

Také v cestovním ruchu může být příznivý potenciál pro další rozvoj obce (sportovní zázemí, místní tradice, nezkažená příroda, klid apod.). Pro lepší využití tohoto potenciálu by bylo vhodné zkvalitnit doprovodnou infrastrukturu cestovního ruchu, tj. podpořit vznik ubytovacích kapacit, vylepšit značení cílů v obci a využít jej k lepší propagaci celého okolí.

10.2 Vyhodnocení plnění dosavadního strategického plánu

Strategický plán rozvoje obce Chotutice, který byl zastupitelstvem obce schválen v r. 2016 a je zveřejněn na webových stránkách obce, obsahuje výčet strategických záměrů, které měly být v období let 2016 až 2025 realizovány. V rámci tvorby tohoto plánu byla provedena rekapitulace strategicky významných cílů uvedených ve stávajícím Strategickém plánu rozvoje obce Chotutice. Záměry jsou seřazeny do přehledné tabulky a následně je uvedeno i vyhodnocení jejich plnění. Z původních záměrů byly vyhodnoceny i záměry, které nebyly realizovány, ale které již nejsou prioritou obce a rovněž i záměry, které se realizují, nebo nebyly doposud naplněny, ale které jsou stále prioritou obce a jejich realizace bude přesahovat do dalšího období. Některé z těchto záměrů byly přehodnoceny a z nich byly vydefinovány nové záměry, jejichž realizace bude prioritou pro příští období a na jejichž splnění je nutné se zaměřit. Nové záměry jsou podrobně rozpracovány ve strategické části tohoto dokumentu.

Tabulka 36 – Rekapitulace dosavadních strategicky významných cílů dle stávající Strategie rozvoje obce Chotutice na období 2014 – 2020

Priorita 1 - Infrastruktura	
Záměry (aktivity)	**Plnění - výhled**
Rekonstrukce chodníků	částečně realizováno - bude pokračovat
Rekonstrukce místních komunikací - ul. Na Skalách	splněno
Pořízení a oprava dopravních zařízení a značení	záměr trvá
Oprava a výstavba opěrných zdí (ul. Na Skalách, ul. V Zákoutí)	částečně realizováno - bude pokračovat
Dobudování zázemí technických služeb	záměr trvá
Pořízení nového územního plánu obce	probíhá postupně - záměr trvá
Opravy a rekonstrukce dešťové kanalizace	průběžně realizováno a bude pokračovat
Oprava účelové komunikace Chotutice - Vrbčany	záměr trvá
Oprava účelové komunikace Chotutice - Chroustov	průběžně realizováno a bude pokračovat
Vybudování cyklotrasy Plaňany – Vrbčany – Chotutice – Radim	záměr trvá
Vytvoření infrastrukturních podmínek pro další výstavbu v obci	záměr trvá – bude pokračovat po vytvoření nového ÚP
Priorita 2 - Volnočasové aktivity	
Záměry (aktivity)	**Plnění - výhled**
Rozšíření dětského hřiště v rámci VSH	záměr trvá
Vybudování dalších volnočasových aktivit v rámci VSH	průběžně realizováno a bude pokračovat
Opravy a rekonstrukce stávajícího vybavení VSH	průběžně realizováno a bude pokračovat
Vybudování volnočasových aktivit pro seniory v rámci VSH	záměr trvá - připravuje se vybudování klubu seniorů
Podpora sportovních činností se zaměřením na mládež	průběžně realizováno a bude pokračovat
Rozvoj spolkové činnosti v obci	záměr trvá - připravuje se vytvoření komunitního centra v KD
Rozvoj kulturních aktivit v obci	záměr trvá - připravuje se vytvoření komunitního centra v KD

Priorita č. 3 – Obnova kulturních památek	
Záměry (aktivity)	**Plnění - výhled**
Úprava centrální části obce (kaplička a okolí)	záměr trvá - probíhá projektová příprava
Rekonstrukce márnice	splněno
Oprava hřbitovní zdi	splněno
Priorita č. 4 – Životní prostředí, veřejná prostranství	
Záměry (aktivity)	**Plnění - výhled**
Vybudování sběrného místa	záměr trvá
Protipovodňová opatření	průběžně realizováno a bude pokračovat
Rozšíření systému třídění odpadů v obci	průběžně realizováno a bude pokračovat
Revitalizace veřejné zeleně	částečně realizováno (park u pomníku) - bude pokračovat
Priorita č. 5 – Veřejné budovy a další nemovitosti	
Záměry (aktivity)	**Plnění - výhled**
Zateplení zdravotního střediska a domu s pečovatelskou službou (ZS a DPS)	záměr trvá
Úprava a rekonstrukce části kulturního domu	záměr trvá
Demolice části bývalých skladů	záměr trvá
Výměna otopného systému v ZS a DPS	záměr trvá
Vybudování bezbariérového přístupu na obecní úřad	splněno
Vybudování bezbariérového přístupu na ZS a DPS	splněno
Oprava fasády obecního úřadu	záměr trvá
Opravy a rekonstrukce nebytových prostor	průběžně realizováno a bude pokračovat
Zřízení obecní školky	záměr trvá
Výkup pozemků pro potřeby obce	průběžně realizováno a bude pokračovat
Oplocení obecního pozemku u víceúčelového hřiště	záměr trvá
Priorita č. 6 – Podpora bydlení	
Záměry (aktivity)	**Plnění - výhled**
Opravy a rekonstrukce bytového fondu	průběžně realizováno a bude pokračovat
Priorita č. 7 – Další činnosti obce	
Záměry (aktivity)	**Plnění - výhled**
Zřízení společného hrobového místa pro ukládání uren zesnulých bez pozůstalých	záměr trvá
Vybudování společných zařízení v rámci komplexní pozemkové úpravy	záměr trvá
Protidrogová prevence	průběžně realizováno a bude pokračovat
Podpora a rozvoj sociálních služeb	průběžně realizováno a bude pokračovat
Vytváření podmínek pro drobné a střední podnikání	průběžně realizováno a bude pokračovat
Zkvalitnění komunikačních kanálů mezi obcí a občany	průběžně realizováno a bude pokračovat
Zkvalitnění služeb na úseku státní správy	průběžně realizováno a bude pokračovat

Zdroj: OÚ Chotutice a vlastní zpracování

10.3 Průzkum veřejnosti

V rámci vypracování strategického plánu rozvoje obce Chotutice bylo v průběhu února a března 2021 provedeno dotazníkové šetření mezi veřejností v obci.

Cílem průzkumu bylo poskytnout co možná nejširší a nejvěrnější obraz názorové hladiny občanů na nejrůznější oblasti života v obci, co nejpřesněji zjistit, co občany nejvíce trápí, či čeho si naopak na své obci nejvíce cení, aby bylo možné co nejspolehlivěji odhadnout jejich představy a přání ohledně budoucího rozvoje obce za účelem vytvoření co příznivějších podmínek pro život obyvatel obce s ohledem na místní podmínky, limity a zvyklosti.

Celkově se průzkumu ke strategickému plánu zúčastnilo 78 osob z celkového počtu 490 obyvatel obce (k 31. 12. 2019), což je poměrně dobrý vzorek obyvatelstva, téměř 16% (15,92%).

V průběhu března 2021 bylo dokončeno vyhodnocení dotazníkového šetření. Toto vyhodnocení je podrobně uvedeno v samostatném dokumentu, který je součástí analytické části tohoto strategického plánu a jeho závěry byly využity k vypracování SWOT analýzy. Vyhodnocení dotazníkového šetření je Přílohou č. 1 tohoto dokumentu.

10.4 Limity rozvoje

Faktory, které může obec jen obtížně ovlivnit a které musí respektovat při plánování svého rozvoje a které jsou většinou nepřekročitelné lze definovat jako „limity rozvoje“. Tyto limity jednak vyplývají z různých zákonů, dále ze schválených strategických dokumentů vyšších územně správních celků (MMR, Středočeský kraj, ORP Kolín apod.) a z vydaných rozhodnutí správních orgánů (vydaná územní rozhodnutí, stavební povolení, schválený územní plán apod.).

Rozvojovými limity jsou např. o ochranná pásma dopravní a technické infrastruktury (pozemní komunikace[13], železniční dráhy[14], elektrického vedení[15] a plynovodního vedení, vodovodní a kanalizační sítě[16], komunikačního vedení a rádiového zařízení[17]), dále se jedná o ochranu ZPF[18], ochranu vodních zdrojů[19], ochranu nemovitých kulturních památek[20], ochrana životního prostředí[21] a další[22].

10.5 Potenciál vyplývající z analýzy současného stavu

Zpracováním analytické části SRP, z informací zjištěných z veřejných zdrojů, z informací zaslaných z OÚ Chotutice a z provedeného dotazníkového šetření byly identifikovány základní oblasti, na které bude nutné se zaměřit v návrhové části SRP při definici potenciálu rozvoje obce Chotutice. Bylo definováno celkem sedm klíčových oblastí rozvoje:

1. **Infrastruktura**
2. **Volnočasové aktivity**
3. **Obnova kulturních památek**

[13] Zákon č. 13/1997 Sb., o pozemních komunikacích, v platném znění
[14] Zákon č. 266/1994 Sb., o dráhách, v platném znění
[15] Zákon č. 458/2000 Sb., energetický zákon, v platném znění
[16] Zákon č. 274/2001 Sb., zákon o vodovodech a kanalizacích, v platném znění
[17] Zákon č. 273/2012, kterým se mění zákon č. 127/2005 Sb. o elektronických komunikacích, v platném znění
[18] Zákon č. 334/1992 Sb., o ochraně zemědělského půdního fondu, v platném znění
[19] Zákon č. 254/2001 Sb., vodní zákon, v platném znění
[20] Zákon č. 20/1987 Sb., o státní památkové péči, v platném znění
[21] Zákon č. 114/1992 Sb., o ochraně přírody a krajiny, ve znění pozdějších předpisů
[22] Zákon č. 183/2006 Sb., o územním plánování a stavebním řádu, v platném znění

4. **Životní prostředí, veřejná prostranství**
5. **Veřejné budovy a další nemovitosti**
6. **Podpora bydlení**
7. **Další činnosti obce**

V předchozí kapitole je uvedena tabulka s plněním původního SRP. Některé záměry byly splněny, některé ze záměrů se realizují (z toho některé průběžně) a jejich realizace bude pokračovat, některé záměry nebyly realizovány, ale potřeba jejich realizace stále trvá a budou proto převzaty do nového SRP. Jak je rovněž již výše uvedeno, některé ze záměrů byly přehodnoceny a byly z nich vydefinovány záměry nové, vč. nových opatření (záměrů) plynoucích z analýzy a dotazníkového šetření. Nové záměry jsou podrobně rozpracovány ve strategické části tohoto dokumentu.

10.6 SWOT analýza

SWOT analýza je dnes již standardní metodou regionálního rozvoje a byla zvolena jako nejvhodnější metoda k poznání kritických oblastí obce, které je nutno v plánovacím období 2021 – 2031 brát v úvahu a následně je řešit. Podstatou SWOT analýzy je odhalení a současně vzájemné porovnávání vnitřních silných a slabých stránek obce a příležitostí a hrozeb, které na obec působí zvenčí.

Smysl SWOT analýzy spočívá v akceptování silných stránek a odstraňování (nebo alespoň omezování) stránek slabých, čímž se zvyšuje pravděpodobnost budoucí realizace příhodných možností (příležitostí), a naopak se omezuje dopad takto pojmenovaných hrozeb.

Výsledky SWOT analýzy slouží jako základ pro další analyzování obce, vymezení problémových oblastí, zaměření rozvojového plánu obce a zpracování záměrů.

V rámci analytické části byly určeny silné a slabé stránky rozvoje obce a také jeho příležitosti a hrozby. Jejich souhrn je uveden v následující tabulce.

Tabulka 37 – SWOT analýza – Území obce, Veřejná správa, Lidské zdroje a Bydlení

Silné stránky	Slabé stránky
✓ bohatá a dlouhá historie obce ✓ aktivní zastupitelstvo obce – 7 členné ✓ platný územní plán ✓ rekonstruovaná budova obecního úřadu s dostatečnými prostorami pro výkon státní správy i obecní samosprávy a spolkovou činnost ✓ nově budovaná společenská sounáležitost a soudržnost občanů ✓ obec je členem DSO i MAS – možnost čerpání dotační podpory ✓ na území obce nejsou národnostní menšiny ✓ na území obce nejsou sociálně vyloučené lokality ✓ na území obce nejsou sociálně vyloučené lokality ✓ poměrně stabilizovaná sociální situace ✓ obec se snaží předcházet sociálnímu vyloučení obyvatel ✓ na území obce je dům s pečovatelskou službou	✓ neuvolněný starosta – menší dostupnost ✓ nepříznivý demografický vývoj – klesající počet obyvatelstva ✓ nepříznivý vývoj věkové struktury obyvatelstva – stárnutí populace ✓ počínající vysoká migrace směrem pryč z obce ✓ vyšší rozvodovost než celokrajská ✓ poměrně nízký podíl vysokoškolsky vzdělaného obyvatelstva ✓ vysoké stáří domů v obci ✓ nepříznivý stavební vývoj v posledních letech – pouze 3 dokončené domy (byty) ✓ někteří občané by podle dotaz. průzkumu upřednostnili odchod z obce ✓ velký počet neobydlených domů ✓ nezájem některých občanů o dění v obci ✓ vytrácející se občanská sounáležitost ✓ nízká dostupnost pozemků pro výstavbu RD ✓ těžko dostupné bydlení pro mladé rodiny

✓ podíl osob v exekuci klesá ✓ kvalitní bydlení - vysoký podíl rodinných domů ✓ bydlení převážně v rodinných domech nebo vlastních bytech ✓ vysoké procento spokojenosti s bytovou situací ✓ na území obce je dům s pečovatelskou službou ✓ jen 10 neobydlených domů je využíváno k rekreaci	✓ nedostatek pozemků pro výstavbu přispívá k vylidňování území ✓ část občanů se příliš nezajímá o dění v obci ✓ nepravidelné sledování webových stránek obce ✓ někteří občané nemají internet ✓ malá návštěvnost veřejných zasedání
Příležitosti	**Hrozby**
✓ podpora přestaveb a stavebních úprav rodinných domů pro bydlení ✓ podpora výstavby bytových domů s byty pro mladé rodiny, např. výstavba startovacích bytů – podpořit zájem mladých rodin, aby se vracely do obce a zůstávaly zde ✓ podpora výstavby rodinných domů ✓ podpora nárůstu počtu obyvatel – příprava pozemků pro bytovou výstavbu ✓ zlepšit mezilidské vztahy a podporovat občanskou sounáležitost ✓ podpora mladé generace komunikující s obcí, rozvoj zdravého patriotismu ✓ naplňování koncepcí a programů rozvoje obce a aktivní využívání rozpočtových výhledů pro rozhodování obce ✓ čerpání finanční podpory z různých dotačních titulů pro úspěšnou realizaci zamýšlených investičních záměrů	✓ nárůst agendy obecního úřadu a obce ✓ pokles příjmů obecního rozpočtu kvůli poklesu výnosu z daní podle RUD ✓ hrozící odliv vzdělaného obyvatelstva z obce ✓ pokračující stárnutí populace, a tedy pokles obyvatelstva v produktivním věku. ✓ zvýšení odlivu obyvatelstva z obce ✓ nezájem občanů o plánování a rozvoj obce vylidňující se obec ✓ zvyšování počtu seniorů a osob v krizi

Tabulka 38 – SWOT analýza – Ekonomika, Občanská vybavenost, služby, bezpečnost a Infrastruktura

Silné stránky	Slabé stránky
✓ vysoký podíl živnostníků ✓ absence brownfields v národní databázi ✓ nulová zadluženost obce ✓ opravy a údržba obecního majetku z rozpočtu obce ✓ zkušenosti s čerpáním dotací ✓ nárůst daňových příjmů přes klesající počet obyvatel ✓ obec v posledních 3 letech hospodaří s přebytkovým rozpočet ✓ obec má k dispozici rozvojové plochy pro bydlení ✓ zdravotnické služby jsou zajištěny přímo v obci ✓ sociální péče je zajišťována obcí – DPS i terénní pečovatelská služba ✓ v obci je infrastruktura pro kulturně – společenské vyžití ✓ v obci je infrastruktura pro sportovní vyžití dětí i dospělých ✓ v obci je zajištěna přímá dostupnost základních potravin a zboží denní potřeby	✓ na území obce je nižší podíl ekonomicky aktivních obyvatel celostátní a krajský průměr ✓ klesající podíl ekonomicky aktivních obyvatel ✓ nezájem občanů o podporu podnikání ✓ víc než polovina ekonomicky aktivních subjektů podniká v terciální sféře (obchod a služby) ✓ vyšší nezaměstnanost než je celostátní a krajský průměr ✓ jeden zanedbaný objekt typu brownfields je v majetku obce ✓ obec nemá k dispozici další rozvojové plochy, např. pro výrobu, sport, služby apod. ✓ absence základní i mateřská školy v obci ✓ nepřítomnost poštovního úřadu ✓ chybí nabídka doplňkových služeb (kadeřnictví, holičství, prádelna apod.) ✓ obec nezřizuje JPO ani zde není SDH ✓ obec je v záplavové oblasti ✓ chybí využívání obnovitelných zdrojů energie ✓ problematická bezpečnost silničního provozu

✓ požární ochrana je zajištěna JPO z okolních obcí a HZS Český Brod ✓ nízký index kriminality ✓ zpracovaný povodňový plán ✓ dobrá dopravní dostupnost železniční dopravou ✓ průměrně vysoká intenzita dopravy ✓ velký rozsah zpevněných místních komunikací ✓ dobré vybavení obce tech. infrastrukturou (voda, kanalizace, plyn, telefon) ✓ existence sportovní infrastruktury v obci ✓ veřejné osvětlení revitalizované – dostatečný počet světelných bodů ✓ dobré zásobování el. energií ✓ dobrá dostupnost komunikačních služeb – dostatečné pokrytí (mobilní telefon a internet) ✓ obecní bezdrátový veřejný rozhlas – zdroj informací pro občany ✓ poměrná spokojenost občanů s dopravní infrastrukturou – silnice a chodníky	✓ špatný technický stav některých místních komunikací a chodníků (dle dotazníkového šetření závažný problém v obci) ✓ nevhodné a nebezpečné parkování v ul. Průběžné ✓ nedostatečný počet parkovacích ploch v obci
Příležitosti	**Hrozby**
✓ podpora podnikání v obci – využití veřejných prostranství, zvýhodněné nájemné apod. ✓ pořízení hřiště s umělým povrchem ✓ rekonstrukce kulturního domu ✓ zřízení komunitního centra ✓ rozvoj dopravní infrastruktury – obnova a opravy místních komunikací ✓ budování infrastruktury pro pěší a cyklisty ✓ řešení parkování v ul. Průběžné ✓ obecní vyhláška na ochranu této infrastruktury a její vymáhání ✓ udržovat, obnovovat a modernizovat VO ✓ zvýšení bezpečnosti dopravy (měření rychlosti, kamerový systém v ul. Průběžné, zpomalovací zařízení, přechody pro chodce apod.) ✓ udržet vlakovou dopravu ✓ opět obnovit autobusovou dopravu ✓ dořešení kanalizace obce ✓ modernizace sportovní i kulturní infrastruktury se zaměřením na děti a seniory ✓ kvalitní víceúčelové hřiště s možností využití i pro bruslení v zimě ✓ zřízení (obnovení) MŠ v obci	✓ zvyšující se ceny stavebních prací ✓ hrozící nedostatek finančních prostředků na rekonstrukce obecní infrastruktury (místní komunikace, chodníky, obecní budovy a další investice) ✓ zvýšení intenzity dopravy ✓ vytvoření nabídky služeb mimo obec a/nebo v jiných obcích ✓ těžkosti při získávání dotací ✓ pomalý rozjezd nového programovacího období pro dotační výzvy ✓ růst sociálně patologických jevů a kriminality ✓ nárůst nezaměstnanosti vlivem nepříznivého epidemického stavu v ČR ✓ změny právních předpisů ✓ ukončení činnosti v pronajímaných objektech obce ✓ obec leží v záplavové oblasti – riziko povodní a vznik škod jimi způsobenými ✓ nedostatek finančních prostředků pro rozvoj infrastruktury volnočasových aktivit ✓ nedostatečná kapacita domu s pečovatelskou službou ✓ nedostatek peněžních prostředků na fungování sociálních služeb dle zákona o sociálních službách

Tabulka 39 – SWOT analýza – Životní prostředí, Zemědělství, Kultura, sport a tradice, Cestovní ruch

Silné stránky	Slabé stránky
✓ kvalitní a významněji nezatížené životní prostředí ✓ v řece Výrovce není znečištění pesticidy a herbicidy ✓ péče o vodoteč – Povodí Labe s.p. ✓ zajištění třídění odpadu na území obce ✓ sběrný dvůr zajištěn smluvně v sousední obci ✓ občané se starají o čistotu životního prostředí v obci ✓ neexistence kontaminovaných území ✓ velký rozsah obecní zeleně, vhodný též k intenzifikaci ✓ péče o zeleň zajištěna obcí ✓ spokojenost občanů s péčí o zeleň a veřejná prostranství ✓ vysoká intenzifikace krajiny ✓ obdělávané zemědělské pozemky v okolí ✓ vysoce produkční půdy (vysoká hodnota) ✓ velký počet aktivních soukromých zemědělců v obci ✓ v obci je funkční obecní knihovna ✓ udržované fotbalové hřiště ✓ 2 aktivní zájmové spolky ✓ zájem občanů o kulturně společenské dění v obci ✓ aktivní účast na pořádaných akcích a spolupořadatelství ✓ existující kulturní tradice – převážně místního, ale i regionálního významu (fotbalový turnaj) ✓ několik významných rodáků ✓ některé místní pamětihodnosti jsou poměrně dobře udržované ✓ několik turisticky zajímavých pamětihodností v obci (sakrální povahy) ✓ velké množství kulturních památek a turistických atraktivit v blízkém okolí ✓ zázemí pro sport i kulturní aktivity v obci ✓ tradiční akce v obci ✓ přírodní potenciál a zachovalá krajina v blízkém okolí (přírodní památky, přírodní rezervace) ✓ poměrná spokojenost občanů se životem na území obce ✓ poměrná spokojenost občanů s tříděním a recyklací odpadů ✓ kladné hodnocení práce a komunikace obecního úřadu ✓ kladné hodnocení role obce v koronakrizi ✓ možnost získání informací o činnosti OÚ a dění v obci z více zdrojů	✓ 1 znečišťovatel ovzduší na území obce a další 3 znečišťovatelé jsou v Radimi ✓ intenzivní zemědělství má negativní dopad na čistotu vod (dusičnany, dusitany, chlorofyl) ✓ absence OZE v obci ✓ některé půdy v okolí zastavěného území obce jsou ohroženy vodní a větrnou erozí ✓ další sportovní infrastruktura (víceúčelové hřiště) potřebuje modernizaci ✓ v obci chybí dětské hřiště s rozmanitějšími aktivitami pro děti ✓ chybí nabídka volnočasových aktivit pro děti a mládež ✓ kulturní infrastruktura potřebuje nutně rekonstrukci ✓ v obci nejsou žádné památkově chráněné objekty, přestože má dlouhou historickou tradici ✓ křížek nad obcí potřebuje rekonstrukci ✓ neexistují ubytovací služby a rovněž není obec navázána na žádnou turistickou síť ✓ absence turisticky přístupných památek v obci ✓ neexistence informačního systému či turistického značení ✓ chybí místa pro setkávání občanů ✓ chybí dobrovolníci, nedostatečný zájem a zapojení občanů do kulturního a společenského dění ✓ neuspokojivá nabídka kulturního a společenského vyžití ✓ nepříliš rozmanité sportovní vyžití

✓ občané jsou schopni si informace dohledat ✓ ochota občanů osobně se angažovat pro rozvoj obce	
Příležitosti	**Hrozby**
✓ zlepšit možnosti kulturně společenského vyžití ✓ vytvoření míst pro setkávání občanů i v přírodě ✓ doplnění veřejných prostranství a parku o mobiliář ✓ možnost pravidelných setkávání pro důchodce ✓ zlepšit využití stávajících zařízení (kulturní dům) ✓ vyšší podpora spolků v obci ✓ vyšší zapojení místních spolků při organizování kulturního a společenského života v obci ✓ pořádání různých sportovních soutěží ✓ podporovat ochranu životního prostředí ✓ udržovat a zkvalitňovat vzhled veřejných prostranství ✓ zlepšovat údržbu zeleně v obci a podpořit její obnovu a novou výsadbu ✓ lepši zainteresovanost občanů na místním plánování a podpoře rozvoje obce ✓ rychlejší aktualizace informací na webu obce ✓ zvážit další informační kanál – SMS zprávy, direkt e-mail apod. ✓ posílení komunitního života ✓ kultivace centra obce vč. výsadby zeleně (okolí kapličky, vč. její revitalizace) ✓ rekonstrukce drobných památek v obci (Křížek) ✓ podpora kulturně-společenských a sportovních činností pro seniory v domě s peč. službou ✓ větší angažovanost zastupitelů obce směrem k občanům ✓ připojení se k iniciativě středočeských obcí obnovovat staré a někdy i zrušené polní cesty, vč. výsadeb stromořadí (pěší vycházky, cyklovýlety apod.) ✓ upravit platby za komunální odpad podle množství a kvality třídění odpadů ✓ uklidit černé skládky v okolí obce a zamezit jejich vzniku ✓ podpora angažovanosti občanů na rozvoji a místním plánování v obci	✓ změny právních předpisů v oblasti nakládání s odpady ✓ hrozba vzniku černých skládek ✓ vznik významného průmyslového znečišťovatele ovzduší v blízkosti území obce ✓ zvýšené nároky na efektivitu odpadového hospodářství ✓ nedostatek finančních prostředků na kvalitní údržbu sídelní zeleně a její obnovu ✓ snižování rozlohy zelených ploch ve prospěch zpevněných ✓ nekoncepční sázení zeleně a kácení vzrostlé zeleně občany ✓ nedostatek peněžních prostředků na likvidaci odpadů obecně ✓ rostoucí náklady na likvidaci komunálního odpadu ✓ rostoucí náklady na recyklaci tříděných odpadů - platba za papír, za plast ✓ nedostatek peněžních prostředků nutných ke kvalitní údržbě krajiny ✓ snahy o nekoncepční zábor volné krajiny pro novou výstavbu, nekoncepční vymezování nových zastavitelných ploch ✓ nekoncepčnost a neodbornost rozhodování o dalším rozvoji obce (upřednostnění soukromých zájmů nad veřejnými, posuzování jen z vybraných hledisek, každý se cítí být odborníkem)

Ze SWOT analýzy je patrné, do kterých oblastí se bude rozvoj obce Chotutice orientovat (silné stránky a příležitosti), a které oblasti budou pečlivě monitorovány a vyhodnocovány (slabé stránky a hrozby).

Na základě všech dílčích podkladů a vyhodnocení analytického souhrnu lze konstatovat:

- Rozvoj obce vykazuje negativní trend (stárnutí populace, migrace, úbytek obyvatelstva).
- Dominantní rozvojovou funkcí obce je občansko-obslužné zajištění služeb pro občany obce.
- Obec by měla dále aktivně posilovat svoji pozici jako přirozeného centra setkávání občanů
- Obec by měla podporovat občanskou sounáležitost a komunitní život, vč. zdravého patriotismu
- Obec by měla pokračovat v příznivém trendu oprav místních komunikací a chodníků, v péči o veřejná prostranství a zeleň, vč. doplnění mobiliářem
- Obec by měla posílit rozvoj kulturní infrastruktury – rekonstrukce budovy kulturního domu
- Obec by měla posílit a podporovat spolkový život a tradice sportovní i kulturně-společenské
- Obec by měla podporovat rozvoj sportovní infrastruktury s prioritou orientace na děti a seniory
- Obec by se měla orientovat na přípravu infrastruktury pro rozvoj bydlení a byty pro mladé rodiny
- Obec by se měla orientovat na vyšší využívání obnovitelných zdrojů energie pro své objekty a úspory energie
- Obec by měla využít rozvojový potenciál v podobě čistého životního prostředí a zeleně v obci a okolí
- Obec má nevyužitý rozvojový potenciál v oblasti cestovního ruchu, jehož postupné využívání je z hlediska budoucích rozvojových možností žádoucí.

10.7 Vazba na strategické dokumenty (národní, regionální a místní)

Strategie prověřila soulad s relevantními koncepčními dokumenty z národní, krajské i místní úrovně, pro důkaz návaznosti rozvojových aktivit obce Chotutice s aktivitami širšího území.

Obec Chotutice je členem **Dobrovolného svazku obcí „Pečecký region"** se sídlem v Pečkách a je i členem **Místní akční skupiny** (MAS) **Podlipansko, o.p.s.,** rovněž se sídlem v Pečkách, tj. leží v územní působnosti této MAS. Oba tyto subjekty mají vypracovány a schváleny strategické plány rozvoje, se kterými byl tento SRP porovnán.

Tabulka 40 – Soulad se strategiemi

Národní strategické dokumenty ČR				
Úroveň	**Název strategie/koncepce**	**Dostupnost (na link)**	**Priorita/Strategický cíl/opatření**	**Záměr**
Mezinárodní	Evropa 2020	https://www.databaze-strategie.cz/cz/eu/strategie/evropa-2020	Priorita: "Evropa méně náročná na zdroje" - větší využití obnovitelných zdrojů energie, modernizace odvětví dopravy a podpora energetické účinnosti	Priorita 1 - Opatření 1.1, Priorita 4 - Opatření 4.3 Priorita 5 - Opatření 5.1, 5.4
ČR - MMR	Strategie regionálního rozvoje ČR 2021+ (do r. 2027)	https://www.databaze-strategie.cz/cz/mmr/strategie/strategie-regionalniho-rozvoje-cr-2021?typ=struktura	**Priorita 1; SC 1.3; Opatření: 8:** Vytvořit podmínky pro dostupné bydlení a zkvalitnit sídlištní celky; Priorita 3; SC 3.3; Opatření 32: Zlepšit dostupnost občanské vybavenosti ve venkovském prostředí a vytvořit podmínky pro rozvoj komunitního života; **SC 3.4; Opatření 34:** Posílit koordinační roli obce při usměrňování rozvoje krajiny; **Priorita 5; SC5.2; Opatření 45:**Rozvíjet komunitní život v obcích; SC 5.4; Opatření 46: Zajistit občanskou vybavenost	V souladu jsou všechny záměry obce
ČR - MMR	Koncepce rozvoje venkova 2021-2027	https://www.databaze-strategie.cz/cz/mmr/strategie/koncepce-rozvoje-venkova-2021-2027?typ=struktura	Priorita 1; SC 1.2 KOMUNITNÍ ŽIVOT - INTENZIVNÍ KOMUNITNÍ ŽIVOT NA VENKOVĚ PŘISPÍVAJÍCÍ K RŮSTU SOCIÁLNÍHO KAPITÁLU AVYTVÁŘEJÍCÍ PODMÍNKY PRO VOLNOČASOVÉ VYŽITÍ OBYVATEL VENKOVA - všechna opatření; Priorita 2;SC 2.2: TECHNICKÁ INFRASTRUKTURA - Opatření: Rekonstrukce veřejného osvětlení; Rozvoj a rekonstrukce vybavení sloužícího k ochraně obyvatelstva; SC 2.3 - VEŘEJNÁ PROSTRANSTVÍ - Opatření: Rekonstrukce a revitalizace veřejného prostranství s důrazem na jeho bezbariérovost Přeměna veřejných prostranství na součást zelené infrastruktury města/obce; SC 2.4 - OBČANSKÁ VYBAVENOST - Opatření: Zvýšení dostupnosti bydlení; Podpora výstavby v existujícím intravilánu; Rozvoj občanské vybavenosti; Rozvoj volnočasové vybavenosti s důrazem na multifunkční a otevřený, komunitní charakter zařízení; Rozvoj sportovní vybavenosti; Priorita 3; SC 3.3 - Půda a krajina - Opatření: Rozvoj a údržba komplexních systémů sídelní zeleně; Zlepšení péče o krajinu zvýšením odpovědnosti vlastníků pozemků v ZPF a na PUPFL;	V souladu jsou všechny záměry obce

ČR - MMR	Dohoda o partnerství pro programové období 2014-2020 (do r. 2023)	https://www.databaze-strategie.cz/cz/mmr/strategie/dohoda-o-partnerstvi-pro-programove-obdobi-2014-2020-rev-12-2016-klon-2?typ=struktura	Priorita - OCHRANA ŽIVOTNÍHO PROSTŘEDÍ A KRAJINY, PŘIZPŮSOBENÍ SE ZMĚNĚ KLIMATU A ŘEŠENÍ RIZIK; FS (TC4): SNÍŽENÍ ENERGETICKÉ NÁROČNOSTI BUDOV (ZAHRNUJÍCÍ SEKTOR BYDLENÍ, VEŘEJNÉ A KOMERČNÍ BUDOVY); EFRR (TC5):ZVÝŠENÁ PŘIPRAVENOST A ODOLNOST ÚZEMÍ Z POHLEDU PŘIZPŮSOBENÍ SE ZMĚNĚ KLIMATU A PŘEDCHÁZENÍ A ŘEŠENÍ RIZIK;	Priorita 1, 4, 5 a 6 - všechna opatření
ČR - Min. zemědělství	Program rozvoje venkova 2014-2020 (do r. 2023)	https://www.databaze-strategie.cz/cz/mze/strategie/program-rozvoje-venkova-2014-2020-5-aktualizovane-zneni-akt-2018?typ=struktura	Priorita 4 - oblast 4C) PŘEDCHÁZENÍ EROZI PŮDY A LEPŠÍ HOSPODAŘENÍ S PŮDOU;	Priorita 4, opatření 4.2 - 4.5
ČR - Min. životního prostředí	Státní program ochrany přírody a krajiny ČR	https://www.databaze-strategie.cz/cz/mzp/strategie/statni-program-ochrany-prirody-a-krajiny-cr-2009-2020?typ=struktura	P 7. Urbánní ekosystémy/ Cíl 7.1 - Zajištění vyšší kvality života v sídlech zapojením přírodních nebo přírodě blízkých prvků do struktury sídel/O 7.1.1 V sídlech podporovat péči o plochy zeleně a prioritně zakládat nové parky	Priorita 4 - všechna opatření
Strategické dokumenty STŘEDOČESKÝ KRAJ				
Středočeský kraj	Strategie rozvoje územního obvodu Středočeského kraje na období 2019-2024, s výhledem do 2030	https://www.databaze-strategie.cz/cz/sck/strategie/strategie-rozvoje-uzemniho-obvodu-stredoceskeho-kraje-2019-2024	**Prioritní oblast 4 - Doprava;** Specifický cíl 4.2: Zajistit a zkvalitnit dostupnost spádových center a jejich zázemí, zlepšit dopravní dostupnost periferních oblastí; Specifický cíl 4.3: Zajistit koordinaci a efektivní plánování dopravní infrastruktury a dopravní obslužnosti jak v rámci území kraje na různých úrovních; **Prioritní oblast 6** - Životní prostředí; Specifický cíl 6.1: Zásadně snížit emise látek znečišťujících ovzduší, zejména látek s karcinogenním potenciálem nebo vlivem na degradaci půdy; Specifický cíl 6.2: Dosáhnout vysokého stupně čištění všech odpadních vod v regionu, zvýšit retenční schopnost krajiny; Specifický cíl 6.4: Optimálně využívat území s přihlédnutím k zakládání a podporování nových krajinotvorných a vodohospodářských opatření; **Prioritní oblast 10 - Kultura;** Specifický cíl 10.1: Snížit územní disparity kulturního zázemí - Vytváření kulturních a sociálně-kulturních sítí mezi obcemi Středočeského kraje; Specifický cíl 10.2: Zajistit dlouhodobý kulturní rozvoj místních komunit, Podpora při zajišťování vhodných prostor pro kulturní aktivity, Základní finanční podpora, podpora při čerpání grantů a dotací, Propojení komunitní kultury s cestovním ruchem.	V souladu jsou všechny záměry obce

Středočeský kraj	Program rozvoje územního obvodu Středočeského kraje 2014 - 2020	https://www.databaze-strategie.cz/cz/sck/strategie/program-rozvoje-uzemniho-obvodu-stredoceskeho-kraje-2014-2020	**Priorita B Infrastruktura a územní rozvoj;** **B.1 Zajištění kvalitní sítě dopravní a technické infrastruktury** B.1.1 Rozvoj a modernizace dopravní infrastruktury; B.1.2 Rozvoj a modernizace technické infrastruktury; **B.3 Podpora dostupnosti občanské vybavenosti v obcích. Vytváření podmínek pro stabilizaci a nárůst obyvatel. Péče o památky a kulturní dědictví.** B 3.1 Podpora bydlení a budování občanské vybavenosti v obcích; B 3.2 Péče o památky a kulturní dědictví; **Priorita C Lidské zdroje a vzdělávání** **C.2 Podpora dostupnosti a zvyšování kvality sociální a zdravotní péče** C.2.1 Sociální péče C.2.2 Zdravotní péče **C.3 Zlepšení možností trávení volného času dospělých i dětí, podpora kulturních sportovních a zájmových činností a uskupení** C 3.1 Rozvoj a podpora volnočasových aktivit - kultura, sport, zájmové činnosti **Priorita D Venkov a zemědělství** **D.1 Zlepšování podmínek pro bydlení a zaměstnání v malých obcích. Dopravní dostupnost a občanská vybavenost malých obcí.** **D**.1.1 Dostupnost a vybavenost venkovských obcí; D.1.2 Podpora podnikání a vytváření pracovních příležitostí na venkově; D.1.3 Podpora spolupráce venkovských obcí a jejich vzájemné komunikace; D.1.4 Regenerace venkovských sídel; **Priorita E Životní prostředí** **E.1 Péče a ochrana jednotlivých složek životního prostředí** E.1.1 Ochrana významných a chráněných území, krajiny a krajin. prvků; **E.2 Eliminace rizik spojených s ochranou životního prostředí** E. 2.1 Snižování energetické náročnosti a využívání alternativních zdrojů energie; E. 2.2 Odpadové hospodářství, staré ekologické zátěže; E. 2.3 Snižování emisí a zlepšování kvality ovzduší; **E.3 Vzdělávání veřejnosti v oblasti životního prostředí** E. 3.1 Environmentální vzdělávání, výchova a osvěta;	V souladu jsou všechny záměry obce

Strategické dokumenty lokální				
Místní	Strategie komunitně vedeného místního rozvoje území MAS Podlipansko pro období 2014–2020	https://podlipansko.cz/dokumenty-ke-strategii/324-obdobi-2014-2020	**Prioritní oblast: Pracovat** **Cíl: P2 Zlepšení služeb v cestovním ruchu s cílem zvýšení návštěvnosti v regionu**. P2.5 Opatření - Oprava a propagace drobných památek v krajině; Prioritní oblast: Bydlet **Cíl: B2 Podpora výstavby a obnovy místních komunikací** B2.1 Opatření - Podpora budování bezbariérových chodníků, místních a účelových komunikací, včetně odvodnění; B2.4 Opatření - Opatření ke zklidňování dopravy. (dopravní značení, zpomalovací prahy, světelné signalizační zařízení) **Cíl: B3 Vybavení a obnova veřejných prostranství** B3.1 Opatření - Výsadba, údržba a pasportizace (včetně odborného posouzení) veřejné zeleně; B3.2 Opatření - Budování a rekonstrukce veřejného osvětlení, místního rozhlasu a obecních infomačních systémů, s důrazem na světelný smog a obnovitelné zdroje. B3.3 Opatření - Nákup a obnova obecního mobiliáře a místních orientačních systémů; B3.4 Opatření - Budování a rekonstrukce veřejných ploch (včetně dobrého odvodnění) na základě koncepčních návrhů a architektonických studií (např. návsí, parkování u občanského vybavení apod.) ; **Cíl: B4 Udržitelnost a rozvoj občanských služeb.** B4.1 Opatření - Rekonstrukce a rozšiřování kapacity školských zařízení podle potřeby a možností obcí (zejména MŠ); B4.2 Opatření - Snižování nákladů na provoz budov občanské vybavenosti; B4.3 Opatření - Zefektivnění nakládání odpadového hospodářství (včetně osvěty), zejména v oblasti bioodpadů (např. biokomposty). Prioritní oblast: Žít **Cíl: Z1 Příjemná a funkční venkovská krajina** Z1.1 Opatření - Výsadba a údržba vhodné zeleně (meze, aleje a remízky) ; Z1.2 Opatření - Budování a oprava drobných staveb a objektů v krajině; Z1.3 Opatření - Odstraňování překážek průchodnosti v krajině (obnova a propojování cest) **Cíl: Z2 Podpora výstavby a obnovy zařízení pro sportovní, kulturní a spolkovou činnost** Z2.1 Opatření Výstavba a obnova hřišť, sportovišť a jejich zázemí (včetně prostor pro neorg. aktivity zej. dětí, mládeže a seniorů) ;	V souladu jsou všechny záměry obce

			Z2.2 Opatření Výstavba a obnova prostor pro kulturní, spolkové a sport. aktivity; Z2.3 Opatření Investiční i neinvestiční vybavení pro spolkovou činnost; Z2.4 Opatření Podpora činnosti pro mládež a děti, vedoucí a trenéry, vzd. dobrovolníků; **Cíl: Z3 - Podpora spolkového života** Z3.1 Opatření Podpora akcí a činnosti spolků (např. kulturní akce, přednášky, výstavy apod.) Z3.2 Aktivita Podpora propagace akcí místních spolků; Z3.3 Opatření Podpora nákupu drobného vybavení pro spolkovou činnost; **Cíl: Z4 Živé památky a tradice** Z4.1 Opatření Obnova a propagace památek pro další využití; Z4.3 Opatření Podpora místních kulturních tradic; Z4.5 Opatření Propagace kulturních tradic a uměleckých aktivit regionu; **Cíl: Z5 Činnost a fungování kanceláře MAS Podlipansko o.p.s**. Z5.4 Aktivita Podporovat společný dialog mezi uživateli krajiny a osvěta v různých oblastech;	
Místní	Strategický plán rozvoje DSO Pečecko	https://www.pececkyregion.cz/dokumenty/4/2009	**D) Doprava technická infrastruktura** D.2 zlepšování dopravních parametrů a povrchové úpravy komunikací D.3 prosazování efektivní dopravní obslužnosti D.4 koordinace a dovybavení sídel kanalizací a ČOV D.5 připojení sídel na vodovod **O) Veřejná správa-organizační projekty** O.2 zřízení veřejně přístupných internetových stanic v obcích regionu O.5 zlepšování spolupráce zájmových spolků a propagace jejich činnosti **S) Kulturně-sociální infrastruktura** S.1 zkvalitňování sportovní vybavenosti - priorita S.2 zkvalitnění kulturní vybavenosti obnovou kulturních zařízení a obecních budov S.3 víceúčelové využívání areálů škol a sportovních zařízení S.4 podpora kulturních akcí regionálního významu S.6 organizování poznávacích výletů zejména pro děti a seniory S.7 dobudování sociálních služeb pro starší občany S.11 zlepšování podmínek pro bydlení - nové obecní byty S.12 zajišťování a příprava pozemků pro novou výstavbu S.14 program mobility **T) Turistika a služby**	V souladu jsou všechny záměry obce

			T.2 obnova turistických a zřizování cyklistických cest s vybavením T.3 turistika spojená s návštěvou památek a přírodních zajímavostí T. 5 podpora rozvoje agroturistiky T.6 pořádání pravidelných akcí podporujících místní tradice **Ž) Životní prostředí a krajina** Ž .1 obnovit přirozený vodní režim v krajině Ž .2 obnovit krajinný ráz Ž .3 pozemkové úpravy Ž .4 vytvoření podmínek pro výsadbu veřejné zeleně a lesů Ž .5 vytvoření podmínek pro výsadby ochranné a isolační zeleně	

Návrhová část

B. Návrhová část

V návrhové části je vyjádřena představa o rozvoji obce Chotutice a navržen způsob jejího dosažení formulací strategické vize, opatřeními a podporovanými aktivitami. Popsána je také podpora realizace programu, tedy způsob sledování realizace, vyhodnocování a aktualizace Strategie.

Obec Chotutice považuje podmínky pro bydlení svých občanů, zodpovědné hospodaření, svobodu podnikání a svůj rozvoj jako základní předpoklad prosperity. Prosperita člověka začíná tam, kde se člověk cítí dobře a Chotutice takové podmínky v rámci svých možností soustavně vytváří. Martin Selingman[23] řekl velmi trefnou moudrost, že „Duševní pohoda by se měla stát novým měřítkem prosperity.“ Vedení obce Chotutice se k tomuto názoru hlásí s tím, že na prosperitě a tedy dobrém pocitu života na území obce musí participovat i samotní občané.

Obec si je vědoma silných i slabých stránek plynoucích z analytické části tohoto plánu, svých možností, jakož i svých omezení. Většinu podmínek, na nichž závisí prosperita obce, sice určuje stát, kraj a samotná EU, ale obec Chotutice stanovením priorit bude řešit zlepšení podmínek pro bydlení, dobré mezilidské vztahy a spokojený kulturně-společenský život občanů v rámci svých (z tohoto globálního pohledu) skromných možností.

Strategie obce Chotutice je v souladu a navazuje na národní a nadnárodní strategické dokumenty, včetně Strategie Středočeského kraje, Strategie MAS Podlipansko, o.p.s. a Strategie DSO Pečecký region tak, aby bylo možné využít co nejlépe dotační tituly podporující strategické cíle obce.

1 Strategická vize

Předěl mezi analytickou částí a částí návrhovou je formulace rozvojové vize. Na základě podrobné analýzy můžeme určit zásadní rozvojové směry obce. Vize formuluje a předurčuje stav, kterého by mělo být v budoucnu dosaženo.

Strategická vize představuje dlouhodobý obraz o budoucnosti obce Chotutice na dalších 10 - 20 let; formuluje směřování rozvoje obce dle závěrů v analytické části Strategie. Tento Strategický plán má stanovený horizont na období 2021 – 2031. Jde o střednědobý plán a rozvojovou vizi s horizontem 10 let. Na tuto dobu jsou definovány a navrženy strategické cíle a opatření strategického plánu.

Rozvojová vize obce byla rozpracována do jednotlivých Klíčových oblastí (problémových okruhů), které jsou pro rozvoj obce stanoveny jako prioritní (prioritní osy rozvoje).

[23] Martin E. P. Seligman je americký psycholog, profesor psychologie na University of Pensylvania, 31. nejcitovanější psycholog 20. století. Proslul svou teorií naučené bezmocnosti, kterou rozvinul při pokusech vysvětlit fenomén deprese.

Vize obce Chotutice:

Chotutice je samostatná obec s dlouhou tradicí, kvalitním životním prostředím a zajímavým krajinným potenciálem. Stará se o své občany a ti jí v tom aktivně pomáhají. Zodpovědně a transparentně hospodaří a rozvíjí se. To jí umožňuje udržovat stávající infrastrukturu a realizovat rozvojové projekty. Obec Chotutice chce být klidným a bezpečným místem podporujícím dobré mezilidské vztahy a spokojený kulturně-společenský život. Proto chce obec podporovat:

- **občanskou sounáležitost**
- **komunitní a kulturně společenský život svých obyvatel**
- **pečovat o stávající infrastrukturu, zkvalitňovat ji a rozvíjet**
- **zlepšovat životní prostředí s vysokým podílem zeleně na území obce i v jejím okolí**
- **zvyšovat dopravní dostupnost a bezpečnost**
- **podporovat udržitelný územní rozvoj**
- **spolupracovat s okolními obcemi v MAS i DSO**

„Obec Chotutice je klidné, bezpečné a přívětivé místo, kde chtějí pospolu spokojeně žít všichni její obyvatelé."

Chotutice považuje podmínky pro bydlení svých občanů, zodpovědné hospodaření, svobodu podnikání a svůj rozvoj jako základní předpoklad prosperity. Prosperita člověka začíná tam, kde se člověk cítí dobře a Chotutice takové podmínky v rámci svých možností soustavně vytváří. Martin Selingman[24] řekl velmi trefnou moudrost, že „Duševní pohoda by se měla stát novým měřítkem prosperity." Vedení obce Chotutice se k tomuto názoru hlásí s tím, že na prosperitě a tedy dobrém pocitu v obci musí participovat i samotní občané.

Obec si je vědoma silných i slabých stránek plynoucích z analytické části tohoto plánu, svých možností, jakož i svých omezení. Většinu podmínek, na nichž závisí prosperita obce, sice určuje stát, kraj a samotná EU, ale obec Chotutice stanovením priorit bude řešit zlepšení podmínek pro bydlení, dobré mezilidské vztahy a spokojený kulturně-společenský život občanů v rámci svých (z tohoto globálního pohledu) skromných možností.

Návrh strategického plánu obce Chotutice obsahuje 3 základní úrovně, tj. vizi, priority (strategické cíle) a opatření (záměry). Vize je naplňována postupnou realizací klíčových oblastí (priorit) s definovaným strategickým cílem → priority jsou postupně naplňovány realizací specifických cílů (záměrů resp. opatření), jak zobrazuje následující schéma:

[24] Martin E. P. Seligman je americký psycholog, profesor psychologie na University of Pensylvania, 31. nejcitovanější psycholog 20. století. Proslul svou teorií naučené bezmocnosti, kterou rozvinul při pokusech vysvětlit fenomén deprese.

UKÁZKA VAZEB MEZI ÚROVNĚMI NÁVRHOVÉ ČÁSTI PROGRAMU ROZVOJE OBCE

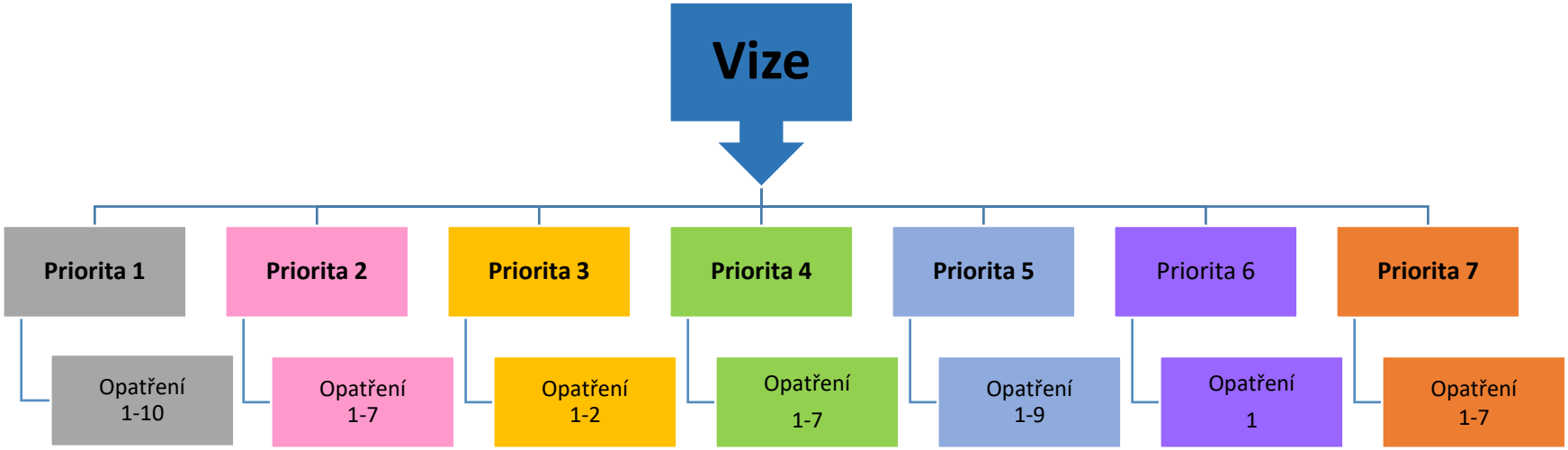

Graf 9 – Strategický rozvojový plán obce Chotutice na období 2021 – 2031 – vazby mezi úrovněmi návrhové části

2 Klíčové oblasti a komplexní strategický cíl

Ve vazbě na provedenou analýzu, z ní plynoucí SWOT analýzu a anketu s průzkumem názorů obyvatel obce Chotutice, která se konala na konci roku 2015, v rámci Listů obce Chotutice se SPRO Chotutice opírá o celkem pět základních klíčových oblastí (prioritních os) – viz tabulka níže. Tyto klíčové oblasti budou v rámci SPRO Chotutice plnit roli základních prioritních os rozvoje, na něž budou navázána dílčí prováděcí opatření, resp. záměry.

Komplexní strategický cíl v návaznosti na vizi:	**Vytvoření prosperující obce s čistým životním prostředím, klidným bydlením a silným zázemím v oblasti kulturně-společenské a sportovní, posilující kombinaci moderního životního stylu s tradičním venkovským prostředím při zachování vyváženého územního rozvoje.**
Klíčové oblasti - Prioritní osy rozvoje:	P1 - Infrastruktura P2 – Volnočasové aktivity P3 – Obnova kulturních památek P4 – Životní prostředí, veřejná prostranství P5 – Veřejné budovy a další nemovitosti P6 – Podpora bydlení P5 – Další činnosti obce
Termín splnění komplexního strategického cíle:	**2031**
Indikátory splnění strategického cíle:	▶ **Indikátory výsledku** – dosažitelné realizací souboru opatření (záměrů, resp. projektů/aktivit), vedoucí k dosažení strategického cíle v rámci celé priority. ▶ **Indikátory výstupu** – dosažitelné realizací konkrétních opatření (záměrů, resp. projektů/aktivit), tj. vedoucí k dosažení jednotlivých specifických cílů definovaných u opatření. Podrobně viz tabulka v kap. č. 5.4 Postup sledování a vyhodnocování realizace SRP – monitoring strategie **Směrná datová základna pro vyhodnocování indikátorů** → Sčítání lidu, domů a bytů 2021 → Demografické údaje 2031 → Aktuální údaje z veřejné databáze ČSÚ (2031) → Závěrečný účet obce Chotutice **Srovnávací datová základna** (analytická část SRP) → Sčítání lidu, domů a bytů 2011 → Demografické údaje 2019 → Údaje z veřejné databáze ČSÚ (2019) → Rozpočet obce Chotutice

3 Prioritní osy rozvoje a strategické cíle

Obec Chotutice se dlouhodobě zaměří na tyto priority a z nich plynoucí strategické cíle, realizované pomocí uvedených záměrů (opatření):

Tabulka 41 – Prioritní osy a strategická opatření (záměry) strategického plánu obce Chotutice pro období 2021 - 2031

Prioritní osa 1	**Infrastruktura**
Opatření 1.1	Rekonstrukce chodníků
Opatření 1.2	Pořízení a oprava dopravních zařízení a značení
Opatření 1.3	Oprava a výstavba opěrných zdí (ul. V Zákoutí)
Opatření 1.4	Dobudování zázemí technických služeb
Opatření 1.5	Pořízení nového územního plánu obce
Opatření 1.6	Opravy a rekonstrukce dešťové kanalizace
Opatření 1.7	Oprava účelové komunikace Chotutice - Vrbčany
Opatření 1.8	Oprava účelové komunikace Chotutice - Chroustov
Opatření 1.9	Vybudování cyklotrasy Plaňany – Vrbčany – Chotutice – Radim
Opatření 1.10	Vytvoření infrastrukturních podmínek pro další výstavbu v obci
Prioritní osa 2	**Volnočasové aktivity**
Opatření 2.1	Rozšíření dětského hřiště v rámci VSH
Opatření 2.2	Vybudování dalších volnočasových aktivit v rámci VSH
Opatření 2.3	Opravy a rekonstrukce stávajícího vybavení VSH
Opatření 2.4	Vybudování volnočasových aktivit pro seniory v rámci VSH
Opatření 2.5	Podpora sportovních činností se zaměřením na mládež
Opatření 2.6	Rozvoj spolkové činnosti v obci
Opatření 2.7	Rozvoj kulturních aktivit v obci
Prioritní osa 3	**Obnova kulturních památek**
Opatření 3.1	Úprava centrální části obce (kaplička a okolí)
Opatření 3.2	Obnova křížku za obcí
Prioritní osa 4	**Životní prostředí, veřejná prostranství**
Opatření 4.1	Vybudování sběrného místa
Opatření 4.2	Protipovodňová opatření
Opatření 4.3	Rozšíření systému třídění odpadů v obci
Opatření 4.4	Revitalizace veřejné zeleně
Opatření 4.5	Výsadba a údržba alejí podél účelových komunikací v okolí obce (okrasné i ovocné stromy)
Opatření 4.6	Důsledné monitorování a dohled omezující vznik černých skládek v okolí obce
Opatření 4.7	Postupné pořízení a osazení mobiliáře na veřejná prostranství (lavičky, odpadkové koše, stojany na kola)
Prioritní osa 5	**Veřejné budovy a další nemovitosti**
Opatření 5.1	Zateplení zdravotního střediska a domu s pečovatelskou službou (ZS a DPS)
Opatření 5.2	Úprava a rekonstrukce části kulturního domu
Opatření 5.3	Demolice části bývalých skladů
Opatření 5.4	Výměna otopného systému v ZS a DPS
Opatření 5.5	Oprava fasády obecního úřadu
Opatření 5.6	Opravy a rekonstrukce nebytových prostor
Opatření 5.7	Zřízení obecní školky
Opatření 5.8	Výkup pozemků pro potřeby obce

Opatření 5.9	Oplocení obecního pozemku u víceúčelového hřiště
Prioritní osa 6	**Podpora bydlení**
Opatření 6.1	Opravy a rekonstrukce bytového fondu
Prioritní osa 7	**Další činnosti obce**
Opatření 7.1	Zřízení společného hrobového místa pro ukládání uren zesnulých bez pozůstalých
Opatření 7.2	Vybudování společných zařízení v rámci komplexní pozemkové úpravy
Opatření 7.3	Podpora a rozvoj sociálních služeb
Opatření 7.4	Protidrogová prevence
Opatření 7.5	Vytváření podmínek pro drobné a střední podnikání
Opatření 7.6	Zkvalitnění komunikačních kanálů mezi obcí a občany
Opatření 7.7	Zkvalitnění služeb na úseku státní správy

4 Realizační část priorit a strategických cílů

4.1 Priorita 1 - Infrastruktura

Zodpovědný přístup k dopravní dostupnosti, k bezpečnosti a k rozvoji infrastruktury obce je naprostou prioritou. Obec bude usilovat o to modernizovat, rozvíjet, sanovat a obnovovat již vybudovanou infrastrukturu, posilovat bezpečnost dopravy a rozvíjet infrastrukturu pro dopravu a zejména infrastrukturu pro zranitelné účastníky dopravy, tj. chodce a cyklisty. Rovněž bude podporovat novou výstavbu a posilovat rozvoj obce formou zlepšení jejího demografického vývoje. K tomuto problému zaujímá trvale zodpovědný a udržitelný přístup tak, aby zabránila chátrání již vybudované obecní infrastruktury a obecního majetku. Obec chce rovněž budovat i infrastrukturu novou a proto bude usilovat o získání dotací na modernizaci, rekonstrukci a rozvoj stávající infrastruktury i na pořízení infrastruktury nové.

Jedním z prioritních cílů je pro obec zajištění zvýšení bezpečnosti dopravy. Technický stav některých chodníků je nepříznivý, v některých částech chybí tyto pěší trasy úplně. Pro obec je klíčové realizovat opatření, jehož cílem je pokračovat v budování a rekonstrukcích chodníků a rovněž je i zpřístupňovat osobám s omezenou schopností pohybu a orientace. Proto chce obec pokračovat v opravách chodníků a budování chodníků nových. V rámci zvýšení bezpečnosti dopravy chce zároveň i opravit dopravní značení a pořídit zařízení pro zvýšení bezpečnosti dopravy.

Z důvodu ochrany stávající infrastruktury a zvýšení bezpečnosti dopravy a občanů obce je jedním z navržených opatření i pokračování již započatých oprav a výstavby opěrných zdí v obci. Navrhovaným opatřením je výstavba opěrné zdi v ul. V Zákoutí.

Aby obec mohla kvalitně pečovat o svoje území, potřebuje k tomu i kvalitní zázemí, kde by mohla uskladnit potřebný materiál, nářadí a zařízení pro tuto údržbu, z toho důvodu potřebuje dobudovat zázemí technických služeb, které se o údržbu a čistotu obce starají.

Jedním z nejdůležitějších předpokladů pro úspěšný, kvalitní, progresivní a dynamický rozvoj každé obce je aktuální schválený územní plán. Územní průmět nového Strategického plánu rozvoje obce Chotutice je jedním z podkladů pro zpracování nového územního plánu obce Chotutice resp. jeho případných

změn. Územní průmět SRP do územního plánu identifikuje okruh problémů a témat k řešení vyplývajících z potřeb obce a zajišťuje provázání navrhované strategie rozvoje obce a její následnou implementaci v rámci územního plánu obce jako jednoho z instrumentů realizace navržené strategie. Proto je dalším z navrhovaných opatření pořízení nového územního plánu obce Chotutice.

Obec se rovněž soustředí na zlepšení vzhledu obce a zkvalitnění jejího prostředí, a to formou zlepšení odvodu dešťových vod na území obce. Z toho důvodu by chtěla postupně opravit a rekonstruovat dešťovou kanalizaci na území obce, která odvádí dešťové vody z veřejných prostranství.

Obec Chotutice se podobně jako jiné obce potýká s nedostatkem financí na opravu všech pozemních komunikací, které patří do správy a vlastnictví obce. Vlivem zvyšujícího se provozu a klimatických podmínek se stav některých komunikací zhoršuje (povrchové vlastnosti a podloží). Záměrem obce je zlepšit technický stav nejen místních, ale i účelových komunikací, jejich modernizace a zkvalitnění. Jedná se o dlouhodobý cíl, při kterém bude obec podle svých finančních možností průběžně rekonstruovat účelové komunikace ve vlastnictví obce, které jsou v nevyhovujícím stavu a které jsou důležité pro současnou obslužnost i pro další rozvoj obce. Modernizace komunikací bude prováděna podle jejich aktuální situace a potřeb. Opravy povedou ke zvýšení bezpečnosti a komfortu účastníků dopravy, včetně osob s omezenou schopností pohybu a orientace. Tyto komunikace mohou rovněž využívat pěší a cyklisté, protože na nich je velmi nízká frekvence dopravy.

Na území obce a v jejím okolí chybí bezpečné komunikace pro pěší i cyklisty, kterými se tito zranitelní účastníci dopravy mohou pohodlně a bezpečně dostat do okrajových částí obce, do sousedních obcí, za prací, do škol, na úřady apod. Obec bude proto podle svých finančních možností podporovat výstavbu nových cyklotras a cyklostezek. Proto je cílem obce postupně vybudovat cyklotrasu, která zvýší bezpečnost těchto zranitelných účastníků dopravy. Dalším cílem je prosazování ekologicky šetrných způsobů přepravy, propojení a usnadnění přepravy do okrajových částí obce a do okolních obcí a přiblížení přírodního a kulturního dědictví návštěvníkům.

Bydlení je z pozice obce považováno za soukromý statek každého jednotlivce, jehož dosažení závisí na jeho aktivitě. Cílem obce je však soustředit se na zlepšení nepříznivého demografického vývoje, tj. úbytku obyvatel a stárnutí populace. Proto chce připravit příznivé podmínky pro eliminaci tohoto nepříznivého vývoje a soustředit se na další rozvoj obce formou přípravy pozemků pro bydlení. Z toho důvodu je jedním z navržených opatření příprava takových pozemků, a to formou vybudování infrastruktury pro novou zástavbu.

Tabulka 42 – Prioritní osa 1 – Technická vybavenost a další infrastruktura a navrhovaná opatření (záměry)

Priorita 1	**Technická vybavenost a další infrastruktura**
Strategický cíl:	**Zlepšit a zkvalitnit dopravní infrastrukturu vč. zvýšení bezpečnosti zranitelných účastníků dopravy.** **Zkvalitnit a podpořit rozvoj obce pořízením nového územního plánu.** **Zlepšit kvalitu bydlení na území obce vytvořením příznivých podmínek pro bydlení mladých rodin.**
Opatření 1.1	**Rekonstrukce chodníků**
Specifický cíl:	Zlepšit podmínky pro dopravní obslužnost území obce, zvýšit bezpečnost zranitelných účastníků dopravy, zlepšit životní prostředí a podmínky pro bydlení obyvatel (snížení prašnosti, emisí).
Popis opatření	Postupné rekonstrukce, opravy a výstavba chodníků na území obce, podle stavu této infrastruktury, podle potřeb a finančních možností obce.

Doba realizace:	2021 – 2022
Možné zdroje financování:	Evropské dotační zdroje (MAS – IROP) Národní dotační zdroje (MMR, SFDI – silnice III. třídy) Krajské dotační zdroje Obecní rozpočet
Opatření 1.2	**Pořízení a oprava dopravních zařízení a značení**
Specifický a cíl:	Zvýšení bezpečnosti dopravy v obci.
Popis opatření	V návaznosti na rekonstrukci komunikací v obci opravit, obnovit a doplnit vodorovné i svislé dopravní značení a instalovat další zabezpečovací zařízení (dopravní značky, dopravní zrcadla apod.), která přispějí ke zvýšení bezpečnosti dopravy v obci.
Doba realizace:	2022 – 2027
Možné zdroje financování:	Národní dotační zdroje (MMR - PORV, SFDI – silnice III. třídy) MAS, DSO Krajské dotační zdroje Obecní rozpočet
Opatření 1.3	**Oprava a výstavba opěrných zdí (ul. V Zákoutí)**
Specifický cíl:	Vytváření podmínek pro zvýšení bezpečnosti dopravy a obyvatel obce prostřednictvím stabilizace svahu nad silnicí v obci.
Popis opatření	Z důvodu zvýšení bezpečnosti obyvatel je třeba provést opatření pro stabilizaci svahu nad silnicí v ul. V Zákoutí, a to pomocí vybudování opěrné zdi u této silnice.
Doba realizace:	2024
Možné zdroje financování:	Národní dotační zdroje (MMR - PORV, SFDI – silnice III. třídy) MAS, DSO Krajské dotační zdroje Obecní rozpočet
Opatření 1.4	**Dobudování zázemí technických služeb**
Specifický cíl:	Rekonstrukce a modernizace obecního majetku za účelem zkvalitnění péče o veřejnou zeleň, veřejná prostranství a budovy obce.
Popis opatření	Dokončení rekonstrukce bývalé hasičské zbrojnice, ze které vznikne zázemí pro technické služby obce, jehož součástí bude i sociální zázemí pro zaměstnance TS.
Doba realizace:	2022 – 2025
Možné zdroje financování:	Národní dotační zdroje (MMR – PORV) MAS, DSO Krajské dotační zdroje Obecní rozpočet
Opatření 1.5	**Pořízení nového územního plánu obce**
Specifický cíl:	Zlepšení a zkvalitnění podmínek rozvoje území obce v návaznosti na její potřeby.
Popis opatření	Pořízení nového územního plánu obce, který vymezí podmínky pro příznivé životní prostředí, hospodářský rozvoj obce a soudržnost jejích obyvatel.
Doba realizace:	2022 – 2023
Možné zdroje financování:	Národní dotační zdroje (MMR – Podpora územního plánování) Krajské dotační zdroje

	Obecní rozpočet
Opatření 1.6	**Opravy a rekonstrukce dešťové kanalizace**
Specifický cíl:	Zkvalitnění životního prostředí na území obce prostřednictvím zlepšení nakládání s vodami.
Popis opatření	Postupné opravy poškozených a nefunkčních částí stávající dešťové kanalizace v obci, vč. výměny a oprav vpustí, které odvodňují veřejná prostranství a komunikace, a to podle stavu jednotlivých úseků kanalizace (monitoring) a finančních možností obce.
Doba realizace:	2021 – 2031 – průběžná realizace po dílčích etapách
Možné zdroje financování:	Národní dotační zdroje (MŽP) Krajské dotační zdroje Obecní rozpočet
Opatření 1.7	**Oprava účelové komunikace Chotutice - Vrbčany**
Specifický cíl:	Zlepšit podmínky pro dopravní obslužnost území obce a zlepšit životní prostředí a podmínky pro bydlení obyvatel (snížení prašnosti, emisí).
Popis opatření	Postupná rekonstrukce a opravy povrchu účelové komunikace z Chotutic směrem do Vrbčan, podle stavu této komunikace, podle potřeb a finančních možností obce.
Doba realizace:	2024 – 2031
Možné zdroje financování:	Národní dotační zdroje (MMR – PORV. MŽP) MAS, DSO Krajské dotační zdroje Obecní rozpočet
Opatření 1.8	**Oprava účelové komunikace Chotutice - Chroustov**
Specifický cíl:	Zlepšit podmínky pro dopravní obslužnost území obce a zlepšit životní prostředí a podmínky pro bydlení obyvatel (snížení prašnosti, emisí, nakládání s vodami).
Popis opatření	Postupná rekonstrukce a opravy povrchu účelové komunikace z Chotutic směrem do Chroustova, vč. úprav odvodnění komunikace a úprav vodního režimu v jejím okolí, a to podle stavu této komunikace, podle potřeb a finančních možností obce.
Doba realizace:	2021 – 2031 – průběžná realizace po dílčích etapách
Možné zdroje financování:	Národní dotační zdroje (MMR – PORV, MŽP) MAS, DSO Krajské dotační zdroje Obecní rozpočet
Opatření 1.9	**Vybudování cyklotrasy Plaňany – Vrbčany – Chotutice - Radim**
Specifický cíl:	Zvýšení bezpečnosti zranitelných účastníků dopravy (cyklistů) a podpora vhodných forem cestovního ruchu šetrných k přírodě.
Popis opatření	Vyprojektování cyklotrasy spojující uvedené obce kolem toku řeky Výrovky a postupné vybudování této cyklotrasy vč. jejího napojení na síť cyklostezek a cyklotras v regionu.
Doba realizace:	2021 – 2031 – postupná realizace od zahájení přípravy až po celkovou realizaci
Možné zdroje financování:	Evropské dotační zdroje (IROP) MAS, DSO Národní dotační zdroje (MMR, SFDI)

	Krajské dotační zdroje Obecní rozpočet
Opatření 1.10	**Vytvoření infrastrukturních podmínek pro další výstavbu v obci**
Specifický cíl:	Rozšíření rodinné výstavby – udržení mladé generace v obci
Popis opatření	Jak vyplývá z analýzy obyvatelstva, populace v obci postupně stárne a obyvatelé se stěhují pryč z obce. Proto by do 10-15 let mělo dojít k zásadní obměně demografické struktury obyvatelstva. Z tohoto důvodu je nutné připravit prostředí pro mladé rodiny s dětmi. Z pohledu financování bude patrně nutné rozdělit realizaci tohoto opatření na etapy. Na počátku bude nutné vybudovat inženýrské sítě (vodu, plyn, kanalizaci, vč. přípojek pro jednotlivé stavební pozemky a dále přístupovou komunikaci vč. veřejného osvětlení.
Doba realizace:	2022 – 2031 (po vytvoření a schválení nového ÚP)
Možné zdroje financování:	Národní dotační zdroje (MMR - Podpora bydlení) Krajské dotační zdroje Obecní rozpočet

4.2 Priorita 2 – Volnočasové aktivity

Kvalitní nabídka volnočasových aktivit a různých kulturně-společenských a sportovních akcí se příznivě projeví ve vztahu obyvatel k obci, snížení sociálně-patologických jevů a odstranění stresu. Obec by měla poskytnout obyvatelům i návštěvníkům co nejširší komplexní nabídku volnočasového vyžití při využívání stávajícího a rozvíjení dalšího potenciálu. Je třeba vytvářet podmínky pro rozvoj aktivit trávení volného času obyvatel obce i jejích návštěvníků bez rozdílu věku, a to především zajištěním dostupné a kvalitní infrastruktury a zázemí pro kulturně-společenské a sportovní aktivity.

Pro obec Chotutice je nedílnou součástí a důležitou podstatou vytvářet v obci zázemí pro to, co lidi baví, podporovat zdravý životní styl a volnočasové vyžití všech obyvatel, zejména dětí a mládeže a seniorů v obci. V popředí zájmu této priority je proto nejen podpora spolkové činnosti, sportu a dalších volnočasových aktivit, ale především kultura, práce s mládeží, podpora aktivního trávení volného času pro seniory a celková podpora komunitního života v obci. K těmto aktivitám je možné využít stávající prostory, které má obec k dispozici, a to všesportovní areál s fotbalovým hřištěm a stávající chátrající a málo využívaný kulturní dům. Obec se proto zaměří zejména na řešení využití a dovybavení svého stávajícího kulturního a sportovního zařízení, protože podporu kultury a sportu obec chápe jako významný prostředek občanské soudržnosti a součást zdravého životního stylu obyvatelstva. Proto jsou navrhována níže uvedená opatření na rozšíření, dovybavení, zkvalitnění a nové využití těchto prostor a území. Moderní a kvalitní infrastrukturou, která přispěje ke kvalitnímu a zdravému trávení volného času chce obec zvýšit zájem svých občanů o veřejný život a podpořit pocit sounáležitosti s územím. Rovněž chce podporovat sport a tělovýchovu a posílit jejich pozici v životě občanů, aby se staly nedílnou součástí jejich života a zdravého životního stylu.

Dalším z cílů obce je přispívat k podpoře lokální identity svých obyvatel a sounáležitosti s místem kde žijí a zároveň podporovat i rozvoj cestovního ruchu. Vhodným prostředkem k dosažení tohoto cíle, je podpora komunitního života a umožnění setkávání obyvatel napříč generacemi. Z toho důvodu je jedním z navrhovaných opatření vytvoření klubu seniorů a komunitního centra obce.

V obci jsou 2 spolky, které se aktivně zapojují do činností obce, a to jak sportovních, tak kulturně -společenských a na ochranu životního prostředí. Tyto spolky chce obec dále průběžně podporovat, aby se mohly rozvíjet a přispěly tak aktivně k občanské soudržnosti a sounáležitosti v obci. Rovněž chce však podpořit i případný vznik spolků nových a chce pro ně zajistit i kvalitní volnočasovou infrastrukturu.

Tabulka 43 – Prioritní osa 2 – Volnočasové aktivity a navrhovaná opatření (záměry)

Priorita 2	**Volnočasové aktivity**
Strategický cíl:	**Zlepšit kvalitu vybavenosti v oblasti kultury, sportu a dalších volnočasových aktivit.** **Zajištění trvale udržitelného volnočasového vyžití obyvatel obce a podpora jejich zájmů a zejména práce s mládeží a seniory.** **Rozvíjet a podporovat občanskou sounáležitost, kulturně-společenský život, obnovovat a udržovat tradice jako jeden z významných prvků komunitního života v obci a vytvářet pro něj příznivé podmínky.** **Podporovat spolkovou činnost a tím posilovat její pozici ve smyslu významného prostředku občanské soudržnosti a součásti vyváženého a udržitelného způsobu života v obci.**
Opatření 2.1	**Rozšíření dětského hřiště v rámci VSH**
Specifický cíl:	Podporovat sport a tělovýchovu, a tím posilovat jejich pozici ve smyslu významného prostředku občanské soudržnosti a součásti zdravého životního stylu.
Popis opatření	Doplnění prvků dětského hřiště u VSH, vč. doplnění mobiliáře a zázemí pro matky s dětmi.
Doba realizace:	2021 - 2022
Možné zdroje financování:	Národní dotační zdroje (MMR, MŠMT) Krajské dotační zdroje Obecní rozpočet
Opatření 2.2	**Vybudování dalších volnočasových aktivit v rámci VSH**
Specifický cíl:	Podporovat sport a tělovýchovu, a tím posilovat jejich pozici ve smyslu významného prostředku občanské soudržnosti a součásti zdravého životního stylu.
Popis opatření	Vybudování dalších volnočasových aktivit pro mládež v areálu VSH.
Doba realizace:	2021 – 2031 (průběžná realizace po dílčích etapách podle finančních možností obce a zájmu občanů)
Možné zdroje financování:	Národní dotační zdroje (MMR, MŠMT, NSA) Krajské dotační zdroje Obecní rozpočet
Opatření 2.3	**Opravy a rekonstrukce stávajícího vybavení VSH**
Specifický cíl:	Podporovat sport a tělovýchovu, a tím posilovat jejich pozici ve smyslu významného prostředku občanské soudržnosti a součásti zdravého životního stylu.
Popis opatření	Postupná rekonstrukce dalších částí VSH (umělý povrch víceúčelového hřiště, vybavení hřiště, šatny, tech. zázemí apod.)
Doba realizace:	2021 – 2031 (průběžná realizace po dílčích etapách podle finančních možností obce a zájmu občanů)

Možné zdroje financování:	Národní dotační zdroje (MMR, MŠMT, NSA) Krajské dotační zdroje Obecní rozpočet
Opatření 2.4	**Vybudování volnočasových aktivit pro seniory v rámci VSH a MLK**
Specifický cíl:	Podporovat sport a tělovýchovu, a tím posilovat jejich pozici ve smyslu významného prostředku občanské soudržnosti a součásti zdravého životního stylu.
Popis opatření	Dobudování a dovybavení areálu VSH cvičebními a relaxačními prvky pro aktivní pohyb seniorů. Rovněž obec připravuje vybudování klubu seniorů v místní knihovně na OÚ, vč. pořízení vhodného vybavení.
Doba realizace:	2022 – 2023
Možné zdroje financování:	Národní dotační zdroje (MMR) Krajské dotační zdroje Obecní rozpočet
Opatření 2.5	**Podpora sportovních činností se zaměřením na mládež**
Specifický cíl:	Zajištění trvale udržitelného volnočasového vyžití obyvatel obce a podpora jejich zájmů a zejména práce s mládeží.
Popis opatření	Obec bude podporovat činnost stávajících spolků, zejména dlouhodobých i jednorázových akcí, pořádaných různými subjekty pro rozvoj sportovní činnosti mládeže (např. příměstské tábory).
Doba realizace:	2021 – 2031 (průběžná každoroční realizace)
Možné zdroje financování:	Evropské dotační zdroje (OP Zaměstnanost) Národní dotační zdroje (MMR, MŠMT) Krajské dotační zdroje Obecní rozpočet
Opatření 2.6	**Rozvoj spolkové činnosti v obci**
Specifický cíl:	Zajištění trvale udržitelného volnočasového vyžití obyvatel obce a podpora jejich zájmů.
Popis opatření	Obec připravuje vybudování komunitního centra v prostorách stávajícího kulturního domu (dále jen KD). Obec bude podporovat nové inicializované aktivity stávajících spolků a případný vznik spolků nových. Bude rovněž rozšiřovat nabídku veškerých zájmových akcí a aktivit v území, a to podporou dlouhodobých i jednorázových akcí, pořádaných různými subjekty pro rozvoj spolkové činnosti v obci (AFK, Kuňky, SPOZ, senioři apod.).
Doba realizace:	2021 – 2031 (průběžná každoroční realizace)
Možné zdroje financování:	Národní dotační zdroje (MMR, MŠMT, MK) Krajské dotační zdroje Obecní rozpočet
Opatření 2.7	**Rozvoj kulturních aktivit v obci**
Specifický cíl:	Zajištění trvale udržitelného volnočasového vyžití obyvatel obce a podpora jejich zájmů.
Popis opatření	Obec připravuje vybudování komunitního centra v prostorách stávajícího kulturního domu (dále jen KD). Opatření je rovněž zaměřeno na dostatečnou nabídku kulturních, společenských a sportovních akcí a zájmových činností místních obyvatel. Budou proto podporovány

	dlouhodobé i jednorázové akce, pořádané různými subjekty pro rozvoj kulturní činnosti v obci včetně jejich spolupořádání (karneval, MLK, zájezdová činnost apod.).
Doba realizace:	2021 – 2031 (průběžná každoroční realizace)
Možné zdroje financování:	Národní dotační zdroje (MMR, MŠMT, MK) Krajské dotační zdroje Obecní rozpočet

4.3 Priorita 3 – Obnova kulturních památek

Obec Chotutice je obklopena zelení. Jedná se o ekologicky cenné území s vysokou ochranou přírody v jejím okolí (NPR Chroustov apod.). Kvalitní životní prostředí bez výrazného zatížení a znečištění a kulturní krajina v okolí činí obec atraktivním místem pro život jejích obyvatel. V tomto směru lze tento potenciál vhodně využít i pro rozvoj různých forem cestovního ruchu (dále jen CR) a trávení volného času.

Nedílnou součástí kvalitního života na území obce je i revitalizace majetku obce a obnova kulturních památek. Na území obce jsou významné drobné památky, které jsou sakrálního i obdobného kulturního charakteru (nejsou to zapsané kulturní památky). Tyto památky jsou jednak kulturním dědictvím předků, místní atraktivitou, ale i nezaměnitelnou součásti centra obce a kulturní krajiny v jejím okolí, jsou nedílnou součástí obytného území, ale jsou i v sousedství pěších stezek a cyklotras. Jedná se zejména o kapličku na hlavní návsi, která tvoří významnou dominantu obce a dále o Křížek nad obcí, který je dobře viditelný hned při vjezdu do obce a tvoří tak rovněž jakousi dominantu a nedílnou součást historie a charakteru obce. Bohužel tyto drobné památky chátrají a i jejich bezprostřední okolí je mnohdy zanedbané.

Hlavním cílem navrhovaných opatření (záměrů) obce je provést rekonstrukci těchto drobných kulturních památek a usilovat tak o jejich dobrý stavební stav tak, aby nedocházelo k jejich znehodnocení a co nejvíce se prodloužila jejich životnost a uživatelnost. Rekonstruované a opravené památky, vč. jejich upraveného okolí by bylo vhodné začlenit i do kulturně společenského života obce, aby se zase staly nedílnou součástí tradic a života jejích obyvatel. Jejich atraktivitu lze využít i pro podporu CR, a to např. prostřednictvím vytvoření odpočinkových míst.

Tabulka 44 – Prioritní osa 3 – Obnova kulturních památek a navrhovaná opatření

Priorita 3	**Obnova kulturních památek**
Strategický cíl:	**Podpora zachování a oživení kulturního dědictví a podpora cestovního ruchu.** **Chránit, regenerovat, respektovat a zachovat architektonickou hodnotu území obce.** **Obnova a rozvoj turisticky zajímavých míst a lokalit, které mají potenciál být přitažlivými pro potenciální návštěvníky obce a jejího okolí.**
Opatření 3.1	**Úprava centrální části obce (kaplička a okolí)**
Specifický cíl:	Zachování kulturního dědictví a podpora CR.
Popis opatření	Bude upravena, zrekonstruována a revitalizována celá centrální část obce okolo kapličky (úprava a revitalizace zeleně, úprava okolních komunikací a ploch, údržba objektu kapličky apod.).

Doba realizace:	2022 – 2024
Zdroje financování:	Národní dotační zdroje (MMR) Krajské dotační zdroje Obecní rozpočet
Opatření 3.2	**Obnova křížku za obcí**
Specifický cíl:	Zachování kulturního dědictví a podpora CR.
Popis opatření	Bude restaurován křížek nad obcí a upravena a revitalizována plocha okolo něj (restaurování křížku vč. podstavce, úprava jeho okolí, revitalizace zeleně apod.).
Doba realizace:	2022 – 2024
Zdroje financování:	Národní dotační zdroje (MMR) Krajské dotační zdroje Obecní rozpočet

4.4 Priorita 4 - Životní prostředí, veřejná prostranství

Ochrana přírody a krajiny bývá spojována se zachováním přírodního rázu a vyváženosti jednotlivých krajinných prvků s ekonomickým vývojem a kulturním životem lidské společnosti. Zlepšení celkového vzhledu obce včetně veřejných prostranství a obecního majetku zvýší atraktivitu obce a oživí její centrum. Péče o celkový vzhled obce patří k důležitým faktorům ovlivňujícím image obce a její prezentaci navenek. Kvalitní veřejné prostory a obytné zázemí jsou predispozice vedoucí ke spokojenosti obyvatel s podmínkami bydlení a života v obci.

Udržení kvalitního životního a přírodního prostředí je proto jednou z dalších priorit obce a nezbytným předpokladem pro trvalou udržitelnost jejího rozvoje. Obec Chotutice je obklopena zelení. Dobrá kvalita životního prostředí bez výrazného zatížení a znečištění činí obec atraktivním místem pro život jejích obyvatel. Životní prostředí výrazným způsobem ovlivňuje způsob života všech obyvatel i návštěvníků území.

Třídění a nakládání s odpadem je jedním z hlavních cílů pro ekologicky vyvážené životní prostředí v obci. Obec Chotutice má poměrně kvalitně řešené odpadové hospodářství. Po obci jsou umístěné kontejnery na tříděný odpad, které občané hojně využívají. Ne všechen odpad je však možné vytřídit do těchto kontejnerů. Aby nevznikaly černé skládky v okolí obce je potřeba zajistit pro občany funkční sběrné místo, kde by bylo možné odložit různé druhy odpadu, který není možné vytřídit do kontejnerů v obci nebo uložit do popelnice. Rovněž rozšíření systému třídění odpadu je dalším rozvojovým záměrem obce.

Pro zachování kvalitního životního prostředí v okolí obce je nutná prevence a vytváření podmínek pro údržbu a zachování neporušeného vzhledu krajiny. Obec rovněž v navrhovaných opatřeních klade důraz na zachování funkčně vyvážené a ekologicky stabilní krajiny, a to nejen na území obce, ale i v jejím okolí. Péče o krajinu jde ruku v ruce i s péčí o majetek obce. V této souvislosti jsou navrhována protipovodňová opatření, která zabránění škodám na majetku obce i občanů v souvislosti s povodněmi, kterými je území obce ohroženo.

Dalším cílem navrhovaných opatření pro zkvalitnění a zachování čistého životního prostředí, je zkvalitnit celkový vzhled obce Chotutice, se zaměřením na veřejná prostranství. Kvalitní veřejné prostory s udržovanou zelení v jeho obytném zázemí jsou predispozice vedoucí ke spokojenosti

obyvatel obce. Zanedbaná veřejná prostranství totiž vedou ke snižování atraktivity obce a k celkovému poklesu kvality životního prostoru pro obyvatele i návštěvníky. Revitalizacemi veřejných prostranství v obci a výsadbou zeleně se zvýší atraktivnost obce a návštěvnost těchto prostranství místními obyvateli, ale i návštěvníky. Záměrem obce proto je revitalizace a zatraktivnění některých veřejných prostranství. Součástí bude i výsadba nové a údržba stávající obecní veřejné zeleně, doplněná i o kvalitní mobiliář (lavičky, odpadkové koše). Takto revitalizovaná a doplněná veřejná prostranství se vznikem odpočinkových míst s lavičkami zároveň umožnění setkávání obyvatel obce napříč generacemi.

Obec rovněž v navrhovaných opatřeních klade důraz na zachování funkčně vyvážené a ekologicky stabilní krajiny, a to nejen na samotném území obce, ale i v jejím okolí. V této souvislosti je navrhováno opatření na údržbu a výsadbu alejí a stromořadí podél účelových komunikací v okolí obce ve volné krajině.

Kvalitně udržované okolí obce a kvalitně řešené odpadové hospodářství bude zároveň i prevencí vzniku černých skládek v okolí obce, které se v poslední době několikrát objevily. Obec bude důsledněji dohlížet i na své okolí a s pomocí občanů jej bude monitorovat, aby vznik černých skládek omezila. Rovněž se bude důsledně podílet na vypátrání viníků, kteří by takovou skládku založili.

Tabulka 45 – Prioritní osa 4 – Životní prostředí, veřejná prostranství a navrhovaná opatření (záměry)

Priorita 4	**Životní prostředí, veřejná prostranství**
Strategický cíl:	**Podpora zdravého a trvale udržitelného životního prostředí na území obce a v jejím okolí.** **Zkvalitnění nakládání s odpady.** **Zatraktivnění vzhledu obce pro obyvatele i návštěvníky formou revitalizace a péče o veřejná prostranství a sídelní zeleň.** **Vytváření podmínek pro zachování kvalitního životního prostředí, stabilizované a neporušené krajiny.**
Opatření 4.1	**Vybudování sběrného místa**
Specifický cíl:	Zlepšení životního prostředí prostřednictvím zkvalitnění nakládání s odpady.
Popis opatření	Vybudování funkčního sběrného místa pro ukládání různého druhu odpadu v obci (zpracování projektu sběrného místa, zpevnění plochy po demolici bývalých skladů, oplocení prostoru a vybavení kontejnery a zázemím pro obsluhu).
Doba realizace:	2024 – 2026 (v návaznosti na opatření č. 5.3 níže)
Možné zdroje financování:	Evropské dotační zdroje (OPŽP) Národní dotační zdroje (MŽP, MMR) MAS, DSO Krajské dotační zdroje Obecní rozpočet
Opatření 4.2	**Protipovodňová opatření**
Specifický cíl:	Vytváření podmínek pro zachování kvalitního životního prostředí, stabilizované a neporušené krajiny, ochrana majetku a zvýšení bezpečnosti obyvatel prostřednictvím realizace protipovodňových opatření.

Popis opatření	Z důvodu zvýšení bezpečnosti obyvatel obce a na ochranu majetku je třeba provést protipovodňová opatření, která budou sloužit jak k zadržení možného přívalu vody, tak k jejímu bezpečnému odvodu mimo obec.
Doba realizace:	2021 – 2031 (průběžná postupná realizace dle finančních možností obce a potřeb)
Možné zdroje financování:	Národní dotační zdroje (MŽP, MMR, MV) MAS, DSO Krajské dotační zdroje Obecní rozpočet
Opatření 4.3	**Rozšíření systému třídění odpadů v obci**
Specifický cíl:	Zlepšení životního prostředí prostřednictvím zkvalitnění nakládání s odpady.
Popis opatření:	Přidání dalších nádob pro stávající tříděný odpad na další vhodná místa v obci a přidání nádob pro nové druhy tříděného odpadu.
Doba realizace:	2021 – 2031 (průběžná postupná realizace dle finančních možností obce a potřeb)
Možné zdroje financování:	Národní dotační zdroje (MŽP) MAS, DSO Krajské dotační zdroje Obecní rozpočet
Opatření 4.4	**Revitalizace veřejné zeleně**
Specifický cíl:	Zkvalitnění péče o veřejná prostranství a sídelní zeleň.
Popis opatření	Postupná revitalizace zeleně na dalších místech v obci a v jejím nejbližším okolí, a to podle potřeb a finančních možností obce.
Doba realizace:	2021 – 2031 (průběžná postupná realizace dle finančních možností obce a potřeb)
Zdroje financování:	Národní dotační zdroje (MŽP) MAS, DSO Krajské dotační zdroje Obecní rozpočet
Opatření 4.5	**Výsadba a údržba alejí podél účelových komunikací v okolí obce (okrasné i ovocné stromy)**
Specifický cíl:	Vytváření podmínek pro zachování kvalitního životního prostředí a péče o vzhled krajiny.
Popis opatření	Postupná údržba stávajících alejí a stromořadí a výsadba nových (ovocné i okrasné stromy) podél účelových komunikací na území obce a v jejím okolí.
Doba realizace:	2021 – 2031 (průběžná postupná realizace dle finančních možností obce a potřeb)
Zdroje financování:	Evropské dotační zdroje (OPŽP) Národní dotační zdroje (MŽP) MAS, DSO Krajské dotační zdroje Obecní rozpočet

Opatření 4.6	**Důsledné monitorování a dohled omezující vznik černých skládek v okolí obce**
Specifický cíl:	Vytváření podmínek pro zachování kvalitního životního prostředí a péče o vzhled krajiny.
Popis opatření	Prevence a monitoring vzniku černých skládek v okolí obce
Doba realizace:	2021 – 2031 (průběžná realizace)
Zdroje financování:	Národní dotační zdroje (MMR) Krajské dotační zdroje Obecní rozpočet
Opatření 4.7	**Postupné pořízení a osazení mobiliáře na veřejná prostranství (lavičky, odpadkové koše, stojany na kola)**
Specifický cíl:	Zkvalitnění veřejných prostranství, podpora komunitního života a zlepšení životního prostředí na území obce.
Popis opatření	Postupné dovybavení veřejných prostranství v obci mobiliářem (lavičky, stoly s lavicemi, odpadkové koše, stojany na kola, dětská houpadla apod.).
Doba realizace:	2021 – 2031 (průběžná postupná realizace dle finančních možností obce a potřeb)
Zdroje financování:	Národní dotační zdroje (MMR) Krajské dotační zdroje Obecní rozpočet

4.5 Priorita 5 – Veřejné budovy a další nemovitosti

Zodpovědný přístup ke stavu veřejných budov a k dalšímu majetku obce Chotutice je další důležitou prioritou rozvoje obce. Obec Chotutice potřebuje zajistit dobrý stav svého movitého i nemovitého majetku, a to s péčí řádného hospodáře. K tomuto problému zaujímá trvale zodpovědný a udržitelný přístup tak, aby zabránila chátrání již vybudované obecní infrastruktury a dalšího majetku obce. Z toho důvodu bude svůj movitý i nemovitý majetek, zejména veřejné budovy, postupně modernizovat, rozvíjet, sanovat a obnovovat, čímž zajistí co nejdelší uživatelnost tohoto majetku. Pro naplnění této priority musí obec koncepčně řešit investice do objektů ve svém vlastnictví. Obec bude proto usilovat o získání dotací na modernizaci, rekonstrukci a rozvoj této infrastruktury. Obec bude proto usilovat o získání dotací na modernizaci, rekonstrukci a rozvoj této infrastruktury.

Navrženými opatřeními chce obec zejména zlevnit a zhospodárnit provoz budov ve svém vlastnictví. Bude proto pokračovat v opravách a obnově svého majetku, a to podle svých finančních možností tak, aby mohl být co nejefektivněji provozován s minimálními náklady. Bude podporovat modernizaci, obnovu a rekonstrukci budov občanské vybavenosti, včetně zlepšení jejich tepelně technických parametrů. Zvlášť se bude soustředit na investice z pohledu energetických úspor a hledání zdrojů k zateplení budov za účelem snižovat provozní náklady, energetickou náročnost budov a šetřit životní prostředí.

Protože obec chce podporovat a rozvíjet kulturně společenský život, k tomu potřebuje kvalitní vybavení. Jelikož má ve svém vlastnictví budovu kulturního domu, chce ji postupně účelně opravit a zajistit její další co nejúčelnější využívání, aby sloužila co nejširšímu spektru občanů a nebyla

využívána jen pro několik akcí v roce. Proto hodlá z kulturního domu vytvořit komunitní centrum, které umožní setkávání napříč generacemi a zajistí prostory pro různé volnočasové vyžití obyvatel obce.

Obec vlastní některé chátrající nebytové budovy, které provozuje a dle svých možností udržuje, ale které jsou jen příležitostně využívané (obchod, bývalá hasičská zbrojnice). Tyto budovy chce obec postupně opravit, čímž prodlouží jejich uživatelnost a zlevní provozní náklady, ale chce je novy smysluplně využívat pro potřeby obce.

Protože obec vlastní i některé již velmi zchátralé budovy, jejichž oprava by byla nehospodárná a navíc nepotřebná, hodlá tento zchátralý a nepotřebný majetek s co nejnižšími náklady odstranit a uvolněné místo využít pro svůj další rozvoj.

Další z navrhovaných opatření obce je zajištění předškolního vzdělávání. Z dotazníkového šetření vyplývá, že obyvatelé obce, zejména mladé rodiny postrádají v obci takové zařízení, které bylo před časem zrušeno. Nyní musí předškolní děti využívat MŠ v sousední obci, která má omezenou kapacitu, takže občas není možné všechny děti z Chotutic, jejichž rodiče by měli o jejich umístění zájem, přijmout. Rodiče tak tuto situaci musí složitě řešit náhradními způsoby (jiná obec, chůvy, prarodiče apod.). Obec by proto chtěly pomoci zejména mladým rodinám a zajistit podporu předškolního vzdělávání přímo v obci. Tuto situaci však bude možné řešit až z ohledem na finanční možnosti obce a demografický vývoj v obci.

Aby se obec mohla rozvíjet, potřebuje pro tento rozvoj vlastní prostor. Z toho důvodu je dalším cílem obce výkup pozemků, které bude moci pro své potřeby využít. Jedná se zejména o pozemky pro budování infrastruktury apod.

Dalším důležitým cílem je posílení ochrany majetku obce a předcházení jeho poškozování, a to zejména prevencí (oplocení apod.).

Tabulka 46 – Prioritní osa 5 – Veřejné budovy a další nemovitosti a navrhovaná opatření (záměry)

Priorita 5	**Veřejné budovy a další nemovitosti**
Strategický cíl:	**Optimalizace obecního nemovitého majetku, nový podnět pro jeho kvalitní a smysluplné využití.** **Zatraktivnění vzhledu obce pro obyvatele i návštěvníky/turisty.** **Snižování provozních nákladů formami šetrnými k životnímu prostředí.** **Zlepšení údržby obecního majetku, energeticky úsporná řešení a zlevnění provozu obecních budov.** **Zajištění předškolního vzdělávání v obci.** **Podpora rozvoje infrastruktury, ochrana obecního majetku.**
Opatření 5.1	**Zateplení zdravotního střediska a domu s pečovatelskou službou (ZS a DPS)**
Specifický cíl:	Energetické úspory za účelem snížení provozních nákladů, zlepšení energetické náročnosti budovy s cílem ochrany životního prostředí.
Popis opatření	Zateplení obálky budovy DPS, v jehož prostorách je i zdravotní středisko.
Doba realizace:	2023 – 2026
Zdroje financování:	Evropské dotační zdroje (OPŽP) Národní dotační zdroje (MŽP) Krajské dotační zdroje Obecní rozpočet

Opatření 5.2	**Úprava a rekonstrukce části kulturního domu**
Specifický cíl:	Optimalizace obecního nemovitého majetku, nový podnět pro jeho kvalitní a smysluplné využití. Podpora kulturně společenského a komunitního života obyvatel obce.
Popis opatření	Obec chce v kulturním domě zřídit komunitní centrum z toho důvodu je nutné provést opravy a sanace poruch budovy (oprava prasklé zdi v zadní části KD, oprava oplechování střechy apod.). Dále bude nutné provést i některé drobné stavební úpravy uvnitř budovy, kterými bude dosaženo požadovaných parametrů pro zřízení komunitního centra. Součástí zřízení komunitního centra je i pořízení potřebného vybavení.
Doba realizace:	2027 - 2031
Zdroje financování:	Evropské dotační zdroje (IROP) Národní dotační zdroje (MMR) Krajské dotační zdroje Obecní rozpočet
Opatření 5.3	**Demolice části bývalých skladů**
Specifický cíl:	Podpora rozvoje infrastruktury, úspora provozních nákladů, ochrana životního prostředí.
Popis opatření	Demolice bývalých skladových prostor obce, které jsou v dezolátním stavu. Uvolněný prostor bude využit pro zřízení sběrného místa, čímž se zlepší a zkvalitní odpadové hospodářství obce.
Doba realizace:	2026 – 2031 (v návaznosti bude vybudováno sběrné místo)
Zdroje financování:	Krajské dotační zdroje Obecní rozpočet
Opatření 5.4	**Výměna otopného systému v ZS a DPS**
Specifický cíl:	Optimalizace obecního majetku za účelem snížení provozních nákladů, zlepšení provozu budovy s cílem ochrany životního prostředí.
Popis opatření	Výměna současných akumulačních kamen za centrální plynové vytápění (pořízení 2 ks kotlů a vybudování rozvodů a instalace radiátorů – včetně regulace a měření).
Doba realizace:	2024 – 2031
Zdroje financování:	Krajské dotační zdroje Obecní rozpočet
Opatření 5.5	**Oprava fasády obecního úřadu**
Specifický cíl:	Optimalizace obecního majetku, energetické úspory a zlepšení vzhledu obce.
Popis opatření	Obec chce opravit fasádu obecního úřadu, čímž dojde ke zlepšení vzhledu této veřejné budovy a přispěje to i ke zlepšení vzhledu celé obce.
Doba realizace:	2021 - 2022
Zdroje financování:	Krajské dotační zdroje Obecní rozpočet
Opatření 5.6	**Opravy a rekonstrukce nebytových prostor**
Specifický cíl:	Optimalizace obecního nemovitého majetku, nový podnět pro jeho kvalitní a smysluplné využití.
Popis opatření	Obec chce postupně podle finančních možností a potřeb opravit nebytové objekty a prostory ve svém vlastnictví (stará hasičská zbrojnice, obchod atd.) a najít těmto prostorám nové vhodné využití.

Doba realizace:	2021 – 2031 (průběžná postupná realizace dle finančních možností obce a potřeb)
Zdroje financování:	Krajské dotační zdroje Obecní rozpočet
Opatření 5.7	**Zřízení obecní školky**
Specifický cíl:	Zajištění předškolního vzdělávání v obci.
Popis opatření	Obec chce podpořit demografický vývoj a podpořit mladé rodiny s dětmi a to prostřednictvím zajištění předškolního vzdělávání v přímo v obci. Pokud bude nastartován příznivý vývoj v počtu předškolních dětí a obec najde dostatečné finanční prostředky na zřízení těchto prostor nechá vybudovat zařízení pro předškolní vzdělávání (dětská skupina, jednotřídní mateřská škola), a to buď v budově OÚ nebo v jiném vhodném prostoru.
Doba realizace:	2021 – 2031 (podle vývoje počtu dětí v obci, finančních možností a potřeb obce)
Zdroje financování:	Evropské dotační zdroje (IROP) Národní dotační zdroje (MMR, MŠMT, MF) Krajské dotační zdroje Obecní rozpočet
Opatření 5.8	**Výkup pozemků pro potřeby obce**
Specifický cíl:	Podpora rozvoje infrastruktury, příprava pozemků pro další rozvoj.
Popis opatření	Obec potřebuje pro svůj další rozvoj dostatečný prostor, proto se bude snažit vykupovat zejména pozemky pro budování infrastruktury (komunikace, chodníky, cyklostezky apod.)
Doba realizace:	2021 - 2026
Zdroje financování:	Národní dotační zdroje (MMR, MF) Krajské dotační zdroje Obecní rozpočet
Opatření 5.9	**Oplocení obecního pozemku u víceúčelového hřiště**
Specifický cíl:	Posílení ochrany majetku a předcházení jeho poškození.
Popis opatření	Obec chce provést oplocení svého pozemku, který sousedí s víceúčelovým hřištěm. Dojde tak k posílení ochrany majetku a zabrání se snadnému vstupu nepovolaným osobám na hřiště.
Doba realizace:	2021 - 2026
Zdroje financování:	Krajské dotační zdroje Obecní rozpočet

4.6 Priorita 6 – Podpora bydlení

Pro zachování atraktivity obce je nezbytné vytvořit pro jeho další rozvoj plnohodnotné podmínky tak, aby zájemci o přistěhování do obce nedávali přednost jiným obcím v okolí, které vytvářejí pro příliv nových obyvatel lepší předpoklady. Zvyšování počtu obyvatel je pro obec podstatné nejen pro zachování příznivého demografického vývoje, ale z mnoha důvodů také pro zajištění dobré ekonomické situace (příliv daňových prostředků pro obec apod.).

Obec bude dle svých možností vytvářet podmínky k dosažitelnosti přiměřeného a kvalitního bydlení pro své občany. Úlohou obce však není zvýhodňovat nájemní bydlení v bytovém fondu obce na úkor

financovatelnosti jeho údržby. Kvalitní bydlení považuje obec za jeden z předpokladů spokojeného života na svém území. Obec se proto bude i nadále soustředit na obnovu a využití současného majetku obce s cílem zlepšit bydlení obyvatel a bude se snažit postupně rekonstruovat stávající bytový fond a rozšířit jej.

Tabulka 47 – Prioritní osa 6 – Podpora bydlení a navrhovaná opatření (záměry)

Priorita 6	**Podpora bydlení**
Strategický cíl:	**Zlepšit kvalitu bydlení na území obce vč. vytvoření příznivých podmínek pro bydlení mladých rodin.** **Pomoc s řešením situace chátrajících budov na území obce.**
Opatření 6.1	**Opravy a rekonstrukce bytového fondu**
Specifický cíl:	Zlepšit, zkvalitnit a rozšířit stávající bytový fond obce, zlepšit podmínky pro bydlení občanů a zlevnit provozní náklady spojené se správou tohoto majetku.
Popis opatření	Opravy a rekonstrukce nájemních bytů ve vlastnictví obce.
Doba realizace:	2021 – 2031 (průběžná postupná realizace dle finančních možností obce a potřeb)
Zdroje financování:	Národní dotační zdroje (MMR, MF) Krajské dotační zdroje Obecní rozpočet

4.7 Priorita 7 – Další činnosti obce

Realizace dílčích rozvojových aktivit obce musí být uvážlivá, účelná a respektující jak investiční možnosti obce, tak existující hodnoty. Navrhovaná opatření proto musí respektovat estetickou a přírodní kvalitu a hodnotu prostředí, podpořit stabilizaci krajiny s ohledem na kvalitu bydlení a občanskou sounáležitost. Povinností obce je rovněž zajistit přiměřenou ochranu majetku svého i svých občanů a podpořit zdravý životní styl a kvalitní životní prostředí.

Obec chce rozvíjet a posilovat další činnosti tak, aby zajistila spokojený život pro své občany a trvalý udržitelný rozvoj svého území.

Pro splnění výše uvedených cílů je jedním z navržených opatření zajistit plnohodnotné fungování stávajícího pohřebiště, aby bylo důstojným a klidným místem posledního odpočinku pro občany obce, a to i pro ty, kteří nemají žádné příbuzné, které by se o takové místo mohli postarat.

Obec bere velmi vážně ochranu majetku, a to nejen svého, ale i svých občanů, kromě toho chce funkčním způsobem stabilizovat krajinu na svém území tím, že chce zajistit její kvalitní funkční zpřístupnění, které nebude narušovat životní prostředí a zároveň chce zajistit i přiměřenou ochranou pozemků na svém území proti půdní erozi, proti povodním a přívalovým dešťům. Chce chránit volnou krajinu na svém území před nekoncepčními zásahy, např. v rámci pozemkových úprav, podporovat činnosti a záměry k udržení kvality půdy a podporovat činnosti prospěšné krajině (např. včelaře, myslivost apod.)

Sociální služby a zdravotní péče patří ke kvalitě a důstojnosti života. Důležitou roli má obec v koordinaci, spolupráci a partnerství mezi občany a poskytovateli služeb sociální péče. Sociální služby v obci jsou zaměřeny zejména na seniory a zdravotně postižené osoby. Vzhledem ke stárnutí populace se obec chce do budoucna i nadále zasadit o zlepšování podmínek pro seniory a rovněž se chce zasadit

o další zlepšování podmínek pro obyvatele ohrožené sociálním vyloučením a sociálně vyloučené. Obec chce udržet a případně rozvíjet sociální a zdravotní péči na svém území, hledat možnosti a participace financování jí poskytované pečovatelské služby a zejména chce předcházet krizovým sociálním situacím.

Kromě stabilizované sociální péče chce obec také zvyšovat vědomí občanů o prevenci zdraví, problematice sociálních služeb, zdravotní péče a zejména chce realizovat specifickou primární prevenci (osvětu) forem rizikového chování, spojenou s užíváním drog a s jinými závislostmi.

Jedním z dalších cílů obce je zaměřit se na zlepšení služeb občanské vybavenosti, a to jak z hlediska kvantity, tak z hlediska struktury podnikání. Početná a prosperující podnikatelská základna je klíčovým předpokladem rozvoje obce ve všech souvislostech, od ovlivnění počtu obyvatel nabídkou pracovních příležitostí, výší výdělků či rozsahem maloobchodní sítě a služeb, přes vliv na intenzitu cestovního ruchu, až např. po vytváření daňových příjmů obce. Obec bude dle svých možností působit k rozvoji podnikatelského prostředí. Chce podpořit zejména drobné podnikání na svém území a pomoci k větší rozmanitosti poskytovaných služeb, a to tím, že chce podnikatelům pomoci s propagací, s administrativou i s nabídkou vhodných prostor pro podnikání (nebytové prostory ve svých objektech, které chce rekonstruovat, nalezení vhodného pozemku pro farmářské trhy, jednání s vlastníky chátrajících objektů apod.).

Intenzivní komunikace představitelů veřejné správy s veřejností je základním předpokladem moderní, účelné a efektivní veřejné správy jednající ve prospěch veřejnosti, tedy spravovaných subjektů. Komunikací lze pro rozvoj využít znalostního potenciálu širšího okruhu subjektů a současně posílit pocit sounáležitosti komunity. Základem komunikace je včasné, otevřené, pravdivé a úplné předání informací o záměrech a činnosti veřejné správy, které však musí být doplněno o možnost zpětné vazby. Obec chce proto zvýšit efektivitu fungování veřejné správy poskytující dostatek informací o své činnosti a zapojující občany do procesu správy věcí veřejných. Obec bude klást zejména důraz na rychlé a věcné předávání podstatných informací s využitím různých forem komunikace.

Priorita 7	**Další činnosti obce**
Strategický cíl:	**Podpora trvale udržitelného životního prostředí na území obce a v jejím okolí.** **Vytváření podmínek pro zachování funkčně a esteticky vyvážené, ekologicky stabilní a reálně produkční krajiny a jejích hodnot.** **Poskytování kvalitní sociální péče na území obce.** **Prevence a osvěta s cílem eliminace sociálně patologických jevů.** **Zvýšit efektivitu fungování veřejné správy poskytující dostatek informací o své činnosti a zapojující občany do procesu správy věcí veřejných.**
Opatření 7.1	**Zřízení společného hrobového místa pro ukládání uren zesnulých bez pozůstalých**
Specifický cíl:	Zkvalitnění plnohodnotného fungování stávajícího pohřebiště.
Popis opatření	Zřízení společného hrobového místa pro ukládání uren zesnulých bez pozůstalých na místním hřbitově, který je ve správě obce.
Doba realizace:	2021 – 2031 (průběžná postupná realizace dle finančních možností obce a potřeb)
Zdroje financování:	Národní dotační zdroje (MMR) Krajské dotační zdroje

	Obecní rozpočet
Opatření 7.2	**Vybudování společných zařízení v rámci komplexní pozemkové úpravy**
Specifický cíl:	Vytváření podmínek pro zachování stabilizované a neporušené krajiny a zatraktivnění vzhledu obce pro obyvatele i návštěvníky/turisty.
Popis opatření	Vybudování společných zařízení, vyplývající z komplexní pozemkové úpravy (polní a účelové cesty, protierozní opatření apod.)
Doba realizace:	2021 – 2031 (průběžná postupná realizace dle finančních možností obce a potřeb)
Zdroje financování:	Národní dotační zdroje (Pozemkový fond, MŽP) Krajské dotační zdroje Obecní rozpočet
Opatření 7.3	**Podpora a rozvoj sociálních služeb**
Specifický cíl:	Poskytování kvalitní sociální péče na území obce.
Popis opatření	Zajištění financování pečovatelské služby na území obce.
Doba realizace:	2021 – 2031 (průběžná realizace dle finančních možností obce a potřeb)
Zdroje financování:	Národní dotační zdroje (MPSV) Krajské dotační zdroje Obecní rozpočet
Opatření 7.4	**Protidrogová prevence**
Specifický cíl:	Prevence sociálně patologických jevů.
Popis opatření	Spoluúčast na projektech protidrogové prevence a spolupráce s NO, působícími v této oblasti
Doba realizace:	2021 – 2031 (průběžná postupná realizace dle finančních možností obce a potřeb)
Zdroje financování:	Národní dotační zdroje (MŠMT, MV) Krajské dotační zdroje Obecní rozpočet
Opatření 7.5	**Vytváření podmínek pro drobné a střední podnikání**
Specifický cíl:	Podpora drobného podnikání s cílem zlepšení nabídky služeb.
Popis opatření	Obec chce podporovat drobné podnikání v obci se zaměřením na rozšíření a zkvalitnění služeb (pomoc v oblasti administrativy, PR, propagace výrobků, regionálních produktů a služeb apod.).
Doba realizace:	2021 – 2031 (průběžná postupná realizace dle finančních možností obce a potřeb)
Zdroje financování:	Národní dotační zdroje (MPSV, CzechInvest, MPO) Krajské dotační zdroje Obecní rozpočet
Opatření 7.6	**Zkvalitnění komunikačních kanálů mezi obcí a občany**
Specifický cíl:	Zkvalitňovat a prohlubovat komunikaci s občany.
Popis opatření	Obec chce zajistit kvalitní, rychlý, transparentní a efektivní výkon veřejné správy s aktivní komunikací navenek, např. využívat moderní formy úřední komunikace – Czech point, datové schránky, aktualizace webové prezentace obce a rozšíření možností komunikace přes toto rozhraní, využití nových technologií, interaktivní formuláře, online hlášení závad v obci apod.
Doba realizace:	2021 – 2031 (průběžná realizace)
Zdroje financování:	Krajské dotační zdroje

	Obecní rozpočet
Opatření 7.7	**Zkvalitnění služeb na úseku státní správy**
Specifický cíl:	Zvýšit efektivitu fungování veřejné správy.
Popis opatření	Obec chce zajistit kvalitní výpočetní techniku, softwarové vybavení, fototechniku, kopírovací stroje apod. pro zaměstnance OÚ k zajištění bezproblémového a kvalitního výkonu svěřených agend a komunikaci s občany. Rovněž chce zajistit její průběžnou včasnou obnovu.
Doba realizace:	2021 – 2031 (průběžná postupná realizace dle finančních možností obce a potřeb)
Zdroje financování:	Národní dotační zdroje (MMR, MV, MF) Krajské dotační zdroje Obecní rozpočet

5 Implementace a podpora realizace programu

Implementace představuje proces postupného uskutečňování návrhů strategického plánu, jehož prvotním cílem je především zajištění realizace daných identifikovaných opatření (záměrů).

Základním předpokladem pro realizaci strategického plánu je důsledné respektování zásad trvale udržitelného rozvoje města, v rámci kterého „budou naplněny potřeby stávajících generací, aniž by byly ohroženy možnosti generací budoucích uspokojit jejich vlastní potřeby“.

Implementační pravidla jsou nedílnou součástí Strategického plánu rozvoje obce Chotutice. Pravidla určují systém kontroly plnění strategického dokumentu. Jejich správné nastavení a ukotvení procesu strategického řízení je pro úspěšné naplnění strategického plánu stěžejní.

Implementační pravidla se týkají:

- schvalování změn strategického plánu,
- tvorba a vyhodnocování akčních plánů,
- nastavení metodiky a vyhodnocování indikátorů.

Implementační část vychází z Metodiky přípravy veřejných strategií zpracované společností Ernst & Young ve spolupráci s Ministerstvem financí České republiky.

Implementační část v kapitolách níže (Podpora realizace programu) popisuje způsob, jakým bude strategický plán rozvoje obce realizován. Realizace strategického plánu představuje proces prolínající se celým obdobím, pro které bude schválen.

5.1 Podpora realizace programu

„Technická“ část strategického plánu – tj. podpora realizace programu stanoví způsob sledování realizace uvedených opatření (záměrů), vyhodnocování a aktualizace strategického plánu a sledování plnění stanovených strategických cílů tak, aby se stal pružným nástrojem plánování dalšího rozvoje obce.

Pro zajištění realizace navrženého strategického plánu bude stanovena osoba tzv. garant plánu rozvoje, který bude zároveň jeho iniciátorem. Iniciátor bude koordinovat všechny činnosti spojené s realizací a aktualizacemi Strategického plánu rozvoje (dále jen SRP nebo Strategie). Rovněž je potřeba stanovit

časový harmonogram realizace jednotlivých opatření (záměrů) a aktivit, kterými bude opatření naplňováno a definovat, kde bude možné do SRP nahlížet. Realizace SRP představuje proces prolínající se celým obdobím, na které je připraven.

Postupné vyhodnocování realizace SRP bude zajištěno prostřednictvím sledování navržených monitorovacích indikátorů. Díky monitoringu, který by měl být prováděn pravidelně (nejlépe jednou za rok), bude patrné, zda se daří SRP naplňovat. Stanoven bude i způsob, forma a četnost aktualizace SRP a navrhování jeho případných změn.

5.2 Identifikace finančních zdrojů pro realizaci programu

Strategie byla navržena s ohledem na identifikované potřeby obce Chotutice, s přihlédnutím k jejím rozpočtovým a majetkovým možnostem. S realizací všech definovaných prioritních os a navržených opatření (záměrů) uvedených výše v tabulce č. 40 budou spojeny značné náklady. Tyto náklady nejsou v SRP vyčísleny, protože pro některá opatření (záměry) bude nejprve nutné nechat zpracovat projektové dokumentace a až teprve v nich bude vyčíslena finanční náročnost navrhovaného opatření. Na základě vyčíslené finanční náročnosti bude pak přistupováno k postupné realizaci navrhovaných opatření (záměrů).

Obec Chotutice bude pokud možno usilovat o získání dotačních prostředků, aby alespoň část nákladů na realizaci svých záměrů mohla dotačně pokrýt, protože u některých záměrů předpokládá jejich značnou finanční náročnost. Některé záměry bude obec realizovat ze svého rozpočtu, a to podle jejich potřebnosti a finanční náročnosti. K realizaci záměrů bude obec přistupovat odpovědně s péčí řádného hospodáře, aby nedošlo k jejímu nekontrolovatelnému zadlužení. Níže je uveden výčet dotačních zdrojů, které bude možno k realizaci opatření (záměrů) využít. Jedná se kromě vlastních zdrojů subjektu, tedy rozpočtu obce, o následující zdroje:

1) Krajský rozpočet a vypisované grantové příležitosti

2) Státní rozpočet (potažmo rozpočet organizačních složek státu) a státních fondů (dotace z národních zdrojů) – jednotlivá ministerstva a jimi zřizované organizační složky

3) Strukturální fondy EU

4) Grantové a dotační příležitosti z dalších zdrojů (MAS Svitava apod.)

5) Soukromé kapitálové prostředky (bankovní úvěry, soukromý sektor - PPP projekty, sponzoring apod.)

V současné době dochází k ukončení programovacího období (2014 – 2020). Dotační výzvy strukturálních fondů EU pro nové programovací období (2021 – 2026) nejsou prozatím schváleny a není uveden ani harmonogram jejich vyhlašování.

5.3 Způsob zajištění, řízení, organizace naplňování

Odpovědnost za zpracování Strategie rozvoje obce Chotutice má starosta obce jako koordinátor všech činností spojených s realizací a aktualizacemi SRP. Koordinuje organizační kroky nezbytné pro rozjezd realizace Strategie a pro využívání Strategie k řízení rozvoje obce. Pracovní skupinou je zastupitelstvo obce Chotutice, které se podílí také na stanovení konkrétního harmonogramu řízení a organizace

ve vazbě na realizaci opatření (záměrů). Občané jsou do tvorby Strategie zapojeni možností vyjadřovat se k jejímu obsahu ve fázi tvorby, tedy před samotným schválením.

Dokument Strategie rozvoje obce Chotutice 2021 – 2031 s jeho aktualizacemi bude přístupný na obecním úřadě Chotutice a na webových stránkách obce https://www.chotutice.cz/obec-7/strategicky-plan-obce/.

5.4 Postup sledování a vyhodnocování realizace SRP – monitoring strategie

Realizace Strategie se bude sledovat na zasedáních zastupitelstva obce, kde budou diskutovány kroky k naplňování jednotlivých opatření (uskutečňování činností potřebných k naplňování strategických cílů).

Vyhodnocení SRP bude realizováno prostřednictvím indikátorů, které umožňují sledovat rozvoj obce (tabulka níže). Indikátory mají orientační charakter, jelikož nelze všechny efekty aktivit plně měřit či ovlivnit (vliv celorepublikových trendů, celkový hospodářský vývoj atd.) a současně efekty z realizovaných aktivit bývají patrné až po delší době.

U každého navrženého indikátoru je definována měrná jednotka, hodnota indikátoru v současnosti a hodnota požadovaného cílového stavu. Cílový stav představuje hodnotu, které chce obec ke konci programového období dosáhnout (v některých případech je uvedena frekvence za určité časové období). Pokud je u indikátoru uvedena měrná jednotka ANO/NE, výchozí a cílový stav je hodnocen v nula-jedničkovém měřítku, kde nula znamená NE a jednička znamená ANO.

Frekvence sledování indikátorů je doporučena následovně: u indikátorů výsledku je doporučeno hodnocení provádět cca po třetinách plánovacího období, tj. po třech letech, u indikátorů výstupu je doporučeno provést hodnocení v periodě jednoho roku.

Předpokládanými zdroji dat pro hodnocení naplňování daných indikátorů budou podklady a dokumenty zpracované starostou obce, pověřenými členy zastupitelstva a účetní obce a dále i výsledky z veřejné databáze ČSÚ (sčítání lidu, domů a bytů) apod.

Indikátory, resp. monitorovací ukazatele za jednotlivé klíčové oblasti rozvoje jsou uvedeny v následující tabulce.

Tabulka 48 – Monitorovací indikátory SRP

Prioritní osa 1	Infrastruktura	Monitorovací ukazatel	Jednotka	Výchozí stav	Cílový stav
Opatření 1.1	Rekonstrukce chodníků	Délka opravených chodníků	m	0	500
Opatření 1.2	Pořízení a oprava dopravních zařízení a značení	Pořízená dopravní značení	počet	0	5
Opatření 1.3	Oprava a výstavba opěrných zdí (ul. V Zákoutí)	Vybudovaná opěrná zeď	ANO/NE	0	1
Opatření 1.4	Dobudování zázemí technických služeb	Nové zázemí TS	ANO/NE	0	1

Opatření 1.5	Pořízení nového územního plánu obce	Schválený nový ÚP	ANO/NE	0	1
Opatření 1.6	Opravy a rekonstrukce dešťové kanalizace	Celková délka opravených úseků dešťové kanalizace	m	0	500
Opatření 1.7	Oprava účelové komunikace Chotutice – Vrbčany	Opravená účelová komunikace	ANO/NE	0	1
Opatření 1.8	Oprava účelové komunikace Chotutice – Chroustov	Opravená účelová komunikace	ANO/NE	0	1
Opatření 1.9	Vybudování cyklotrasy Plaňany – Vrbčany – Chotutice – Radim	Vyprojektovaná a vybudovaná cyklotrasa	ANO/NE	0	1
Opatření 1.10	Vytvoření infrastrukturních podmínek pro další výstavbu v obci	Vybudovaná infrastruktura pro zpřístupnění a zasíťování pozemků pro novou výstavbu	ANO/NE	0	1
Prioritní osa 2	**Volnočasové aktivity**	**Monitorovací ukazatel**	**Jednotka**	**Výchozí stav**	**Cílový stav**
Opatření 2.1	Rozšíření dětského hřiště v rámci VSH	Rozšířené dětské hřiště v rámci VSH	ANO/NE	0	1
Opatření 2.2	Vybudování dalších volnočasových aktivit v rámci VSH	Nová volnočasová aktivita v rámci VSH	ANO/NE	0	1
Opatření 2.3	Opravy a rekonstrukce stávajícího vybavení VSH	Zrekonstruované vybavení VSH	ANO/NE	0	1
Opatření 2.4	Vybudování volnočasových aktivit pro seniory v rámci VSH	Nové hřiště pro seniory v rámci VSH	ANO/NE	0	1
Opatření 2.5	Podpora sportovních činností se zaměřením na mládež	Počet sportovních akcí pro mládež	počet	0	1/rok
Opatření 2.6	Rozvoj spolkové činnosti v obci	Počet podpořených spolků/nově vzniklé spolky	počet	0	2/1
Opatření 2.7	Rozvoj kulturních aktivit v obci	Počet uspořádaných nových kulturních/společenských akcí	počet	0	1/rok
Prioritní osa 3	**Obnova kulturních památek**	**Monitorovací ukazatel**	**Jednotka**	**Výchozí stav**	**Cílový stav**
Opatření 3.1	Úprava centrální části obce (kaplička a okolí)	Zrevitalizovaná centrální část obce s kapličkou	ANO/NE	0	1
Opatření 3.2	Obnova křížku za obcí	Zrevitalizovaný Křížek nad obcí vč. prostranství okolo něj	ANO/NE	0	1
Prioritní osa 4	**Životní prostředí, veřejná prostranství**	**Monitorovací ukazatel**	**Jednotka**	**Výchozí stav**	**Cílový stav**
Opatření 4.1	Vybudování sběrného místa	Nové sběrné místo	ANO/NE	0	1
Opatření 4.2	Protipovodňová opatření	Realizovaná protipovodňová opatření	ANO/NE	0	1
Opatření 4.3	Rozšíření systému třídění odpadů v obci	Pořízené a umístěné nové kontejnery na tříděný odpad	ANO/NE	0	1
Opatření 4.4	Revitalizace veřejné zeleně	Počet míst s revitalizovanou zelení	počet	0	3

Opatření 4.5	Výsadba a údržba alejí podél účelových komunikací v okolí obce (okrasné i ovocné stromy)	Počet nově vysázených/revitalizovaných stromořadí/alejí	počet	0	1
Opatření 4.6	Důsledné monitorování a dohled omezující vznik černých skládek v okolí obce	Provádění monitoringu – průběžné	ANO/NE	0	1
Opatření 4.7	Postupné pořízení a osazení mobiliáře na veřejná prostranství (lavičky, odpadkové koše, stojany na kola)	Nové lavičky/odpadkové koše/stojany na kola	počet	0	5/5/3
Prioritní osa 5	**Veřejné budovy a další nemovitosti**	**Monitorovací ukazatel**	**Jednotka**	**Výchozí stav**	**Cílový stav**
Opatření 5.1	Zateplení zdravotního střediska a domu s pečovatelskou službou (ZS a DPS)	Provedené zateplení	ANO/NE	0	1
Opatření 5.2	Úprava a rekonstrukce části kulturního domu	Opravený KD	ANO/NE	0	1
Opatření 5.3	Demolice části bývalých skladů	Odstraněné bývalé sklady	ANO/NE	0	1
Opatření 5.4	Výměna otopného systému v ZS a DPS	Vyměněný otopný systém	ANO/NE	0	1
Opatření 5.5	Oprava fasády obecního úřadu	Opravená fasáda OÚ	ANO/NE	0	1
Opatření 5.6	Opravy a rekonstrukce nebytových prostor	Počet opravených/rekonstruovaných nebytových prostor	počet	0	2
Opatření 5.7	Zřízení obecní školky	Nová MŠ/Dětská skupina	ANO/NE	0	1
Opatření 5.8	Výkup pozemků pro potřeby obce	Počet vykoupených pozemků pro potřeby obce	ANO/NE	0	1/rok
Opatření 5.9	Oplocení obecního pozemku u víceúčelového hřiště	Oplocený pozemek	ANO/NE	0	1
Prioritní osa 6	**Podpora bydlení**	**Monitorovací ukazatel**	**Jednotka**	**Výchozí stav**	**Cílový stav**
Opatření 6.1	Opravy a rekonstrukce bytového fondu	Počet opravených bytů	počet	0	1/rok
Prioritní osa 7	**Další činnosti obce**	**Monitorovací ukazatel**	**Jednotka**	**Výchozí stav**	**Cílový stav**
Opatření 7.1	Zřízení společného hrobového místa pro ukládání uren zesnulých bez pozůstalých	Zřízené hrobové místo	ANO/NE	0	1
Opatření 7.2	Vybudování společných zařízení v rámci komplexní pozemkové úpravy	Vybudovaná společná zařízení v rámci komplex. pozemkových úprav	ANO/NE	0	1
Opatření 7.3	Protidrogová prevence	Prováděná prevence	ANO/NE	0	1
Opatření 7.4	Podpora a rozvoj sociálních služeb	Podpořená sociální služba	ANO/NE	0	1
Opatření 7.5	Vytváření podmínek pro drobné a střední podnikání	Prováděná podpora podnikání	ANO/NE	0	1
Opatření 7.6	Zkvalitnění komunikačních kanálů mezi obcí a občany	Zkvalitněná komunikace s občany	ANO/NE	0	1
Opatření 7.7	Zkvalitnění služeb na úseku státní správy	Zkvalitnění služeb státní správy	ANO/NE	0	1

Podklady pro vyhodnocení naplňování Strategie bude podávat starosta obce, případně další osoby, které za ně budou odpovídat.

Vyhodnocení naplňování Strategie bude provádět starosta obce Chotutice 1x ročně na zastupitelstvu obce. Zastupitelstvo obce může stanovit plán činností pro její postupné naplňování, a to vždy na další rok, může určit i odpovědnost za dílčí kroky a termíny pro vyhodnocení.

5.5 Způsob aktualizace Strategie

Postup reakce na změny situace a na plnění Strategie bude následující:

- Na základě ročního vyhodnocení realizace Strategie, pokud nastanou významné skutečnosti ohledně realizace (např. na základě kontroly plnění cílů lze vypustit/upravit/doplnit jednotlivé priority, cíle či opatření
- ve vazbě na formulování dalších realizačních kroků Strategie a rozpočet obce bude Strategie aktualizována
- aktualizace bude provádět starosta obce Chotutice
- aktualizace bude provedena buď dodatkem, nebo formou přímé úpravy SRP (vhodnější varianta) s uvedením termínu aktualizace a vyznačením provedených změn
- podněty ke změně pro aktualizaci se budou průběžně zaznamenávat.

Změnu Strategie musí schválit zastupitelstvo obce.

Seznam obrázků

Obrázek 1 – Prapor obce Chotutice 5
Obrázek 2 – Znak obce Chotutice 5
Obrázek 3 – Dům s pečovatelskou službou v Chotuticích 31
Obrázek 4 – Budova obecního úřadu Chotutice 32
Obrázek 5 – Budova samoobslužné prodejny se smíšeným zbožím 33
Obrázek 6 – Restaurace „Jeskyně“ Chotutice 33
Obrázek 7 – Hřbitov v Chotuticích 34
Obrázek 8 – Mapa kriminality dle indexů kriminality (aktuální za r. 2020) 35
Obrázek 9 – Zaplavené hřiště – r. 2010 37
Obrázek 10 – Povodeň na území obce v r. 2013 38
Obrázek 11 – Mapa záplavového území potoka Výrovka v obci Chotutice 39
Obrázek 12 – Mapa silniční infrastruktury v obci Chotutice 42
Obrázek 13 – Železniční zastávka Chotutice 44
Obrázek 14 – Cyklotrasy a pěší trasy na území obce Chotutice 45
Obrázek 15 – Vodovodní síť v obci Chotutice (dle PRVK Středočeského kraje) 47
Obrázek 16 – Kanalizační síť v obci Chotutice (dle PRVK Středočeského kraje) 48
Obrázek 17– Zděná TS na návsi u Kapličky 49
Obrázek 18 – Kontejnerová TS v ul. Průběžné na konci obce „Nová Radim“ 49
Obrázek 19 – Sloupová TS na konci ul. Na Vrcha 49
Obrázek 20 – Svítidlo na stožáru s výložníkem (vlevo) a svítidlo „sadové“ (vpravo) 51
Obrázek 21 – Mapa toku říčky Výrovky 54
Obrázek 22 – Mapa znečištění toků v ČR – řeka Výrovka 55
Obrázek 23 – Mapa průměrného ročního úhrnu srážek 56
Obrázek 24 – Mapa míry ohrožení území ČR suchem 57
Obrázek 25 – Mapa typů půd na území obce Chotutice 58
Obrázek 26 – Legenda k mapě na obrázku č. 21 58
Obrázek 27 – Mapa BPEJ na území obce Chotutice 59
Obrázek 28 – Mapa půd ohrožených vodní erozí 61
Obrázek 29 – Mapa půd ohrožených větrnou erozí 62
Obrázek 30 – Mapa výhradních surovinových ložisek na území obce Chotutice 63
Obrázek 31 – Mapa ÚSES Chroustovské údolí, přírodní rezervace a přírodní památka v okolí Chotutic 65
Obrázek 32 – Přírodní památka „Lom u Radimi“ 66
Obrázek 33 – PR Stráň u Chroustova 67
Obrázek 34 – Letecký snímek obce – lesní porosty 69
Obrázek 35 – Černá skládka v katastru obce v místě zvaném „Na syslici“ 71
Obrázek 36 – Kulturní dům v Chotuticích 74
Obrázek 37 – Parkovací plocha u KD (společná pro dům s pečovatelskou službou) 75
Obrázek 38 – Kulturní dům v Chotuticích – interiér 75
Obrázek 39 – Volnočasové využití kulturního domu 76
Obrázek 40 – Tradiční pouť na parkovišti u KD v Chotuticích 76
Obrázek 41 – Obecní knihovna Chotutice – výdejní místnost 77

Obrázek 42 – Obecní knihovna Chotutice – místnost se stolkem pro čtenáře 77
Obrázek 43 – Obecní knihovna Chotutice – místnost se stolkem pro čtenáře 77
Obrázek 44 – Obecní knihovna Chotutice – místnost s drátěným kontejnerem na časopisy..... 78
Obrázek 45 – Obecní knihovna Chotutice – místnost s drátěným kontejnerem na časopisy..... 78
Obrázek 46 – Mapa s umístěním sportovního areálu v Chotuticích 79
Obrázek 47 – Kabiny u fotbalového hřiště – WC pro veřejnost 80
Obrázek 48 – Kabiny u fotbalového hřiště 80
Obrázek 49 – Kabiny u fotbalového hřiště – celkový pohled 81
Obrázek 50 – Fotbalové hřiště v Chotuticích 81
Obrázek 51 – Sítě za brankami u fotbalového hřiště v pozadí víceúčelové hřiště 81
Obrázek 52 – Fotbalové utkání na hřišti v Chotuticích..... 82
Obrázek 53 – Víceúčelové hřiště 82
Obrázek 54 – Víceúčelové hřiště a jeho oddělení sítěmi od fotbalového hřiště..... 83
Obrázek 55 – Víceúčelové hřiště z pohledu od hřiště pro děti vč. houpačky pro děti..... 83
Obrázek 56 – Víceúčelové hřiště – volnočasové využití – utkání v nohejbale 84
Obrázek 57 – Hřiště pro děti 84
Obrázek 58 – Zájmová činnost v Kulturním domě – florbal 85
Obrázek 59 – Ukázka pohárů tradičního fotbalového turnaje „BRAMBORAČKA CUP“ (r. 2020) na hřišti v Chotuticích..... 86
Obrázek 60 – Kaplička na návsi v Chotuticích 87
Obrázek 61 – Mapa s umístěním Křížku nad obcí Chotutice..... 88
Obrázek 62 – Křížek na rozcestí nad Chotuticemi z r. 1757 88
Obrázek 63 – Křížek nad obcí Chotutice – detail..... 89
Obrázek 64 – Pomník padlých z 1 sv. války 90
Obrázek 65 – Pomník padlých z 1 sv. války celkový pohled – za pomníkem je park..... 90
Obrázek 66 – Továrna LAVAT s bývalými objekty parního mlýna a bývalou továrnou holících potřeb – vpravo tovární vila..... 91
Obrázek 67 – Mapa cyklotrasy č. 0125 (KČT) 95
Obrázek 68 – Mapa cyklotrasy „Když nížina není nudná... Z Kolína do Kouřimi“ 96
Obrázek 69 – Mapa Cyklotrasy „K památníku bitvy u Lipan“..... 96
Obrázek 70 - Mapa cyklotrasy č. 8263 (KČT)..... 97

Seznam tabulek

Tabulka 1 – Základní údaje o obci 4
Tabulka 2 – Vývoj počtu obyvatel na území Chotutic od r. 1869 do r. 1910 (v letech sčítání obyvatel) 10
Tabulka 3 – Vývoj počtu obyvatel na území Chotutic od r. 1921 do r. 2011 (v letech sčítání obyvatel) 10
Tabulka 4 – Vývoj počtu obyvatel obce Chotutice za posledních 18 let 11
Tabulka 5 – Průměrný věk obyvatel obce Chotutice a vývoj počtu obyvatel podle pohlaví a věkových skupin 13
Tabulka 6 – Podíl věkových skupin obyvatelstva na území obce Chotutice k celkovému počtu obyvatel za posledních 5 let 13
Tabulka 7 – Vývoj indexu stáří v obci Chotutice 15
Tabulka 8 – Obyvatelstvo podle nejvyššího ukončeného vzdělání 15
Tabulka 9 – Národnostní složení obyvatel obce Chotutice (2011) 16
Tabulka 10 – Obyvatelstvo obce Chotutice podle náboženské víry (dle SLDB 2011) 17
Tabulka 11 – Hospodařící domácnosti v obci Chotutice dle SLDB 2011 17
Tabulka 12 – Územní srovnání podílu osob v exekuci (2017 a 2018) 19
Tabulka 13 – Vývoj počtu domů v obci Chotutice od r. 1869 do r. 2011 (poslední SLDB) 20
Tabulka 14 – Domovní fond v obci Chotutice dle SLDB 2011 (počet) 20
Tabulka 15 – Stáří domovního fondu v obci Chotutice dle SLDB 2011 21
Tabulka 16 – Dokončené byty v obci od r. 2012 21
Tabulka 17 – Ekonomická aktivita obyvatel obce v porovnání s celorepublikovým a krajským průměrem (k 31. 12. 2019) 22
Tabulka 18 – Podíl ekonomicky aktivních obyvatel podle pohlaví (k 31.12.2019) 22
Tabulka 19 – Přehled struktury ekonomických subjektů v obci (k 31.12.2020) 23
Tabulka 20 – Přehled právních forem ekonomických subjektů v obci (2020) 24
Tabulka 21 – Vývoj nezaměstnanosti v obci Chotutice za posledních 6 let 25
Tabulka 22 – Aktuální nezaměstnanost v obci Chotutice 25
Tabulka 23 – Výše příjmů a výdajů obce Chotutice (k 31.12.2019) 26
Tabulka 24 – Realizované projekty a akce obce Chotutice z rozpočtu obce (za posledních 5 let) 27
Tabulka 25 – Realizované projekty obce Chotutice s dotační podporou (za posledních 5 let) 27
Tabulka 26 – Seznam nejvýznamnějších staveb ve vlastnictví obce Chotutice (k 1.3.2021) 28
Tabulka 27 – Přehled silnic a místních komunikací v obci 43
Tabulka 28 – Typické klimatické podmínky v oblasti T4 52
Tabulka 29 - Aktuální naměřené hodnoty chem. znečištění vody ve Výrovce 55
Tabulka 30 – Povodňové stupně na řece Výrovka (nejbližší měřící stanice Plaňany) 55
Tabulka 31 – Klimatický region č. 2: 60
Tabulka 32 – Druhy pozemků (v ha) na území obce Chotutice 67
Tabulka 33 – Produkce odpadů – mezikrajské srovnání za rok 2018 (aktuálnější statistika není k dispozici) 70
Tabulka 34 – Odpady v obci Chotutice 70
Tabulka 35 – Zemědělská půda na území obce Chotutice 72

Tabulka 36 – Rekapitulace dosavadních strategicky významných cílů dle stávající Strategie rozvoje obce Chotutice na období 2014 – 2020 101
Tabulka 37 – SWOT analýza – Území obce, Veřejná správa, Lidské zdroje a Bydlení 104
Tabulka 38 – SWOT analýza – Ekonomika, Občanská vybavenost, služby, bezpečnost a Infrastruktura 105
Tabulka 39 – SWOT analýza – Životní prostředí, Zemědělství, Kultura, sport a tradice, Cestovní ruch 107
Tabulka 40 – Soulad se strategiemi 110
Tabulka 41 – Prioritní osy a strategická opatření (záměry) strategického plánu obce Chotutice pro období 2021 - 2031 121
Tabulka 42 – Prioritní osa 1 – Technická vybavenost a další infrastruktura a navrhovaná opatření (záměry) 123
Tabulka 43 – Prioritní osa 2 – Volnočasové aktivity a navrhovaná opatření (záměry) 127
Tabulka 44 – Prioritní osa 3 – Obnova kulturních památek a navrhovaná opatření 129
Tabulka 45 – Prioritní osa 4 – Životní prostředí, veřejná prostranství a navrhovaná opatření (záměry) 131
Tabulka 46 – Prioritní osa 5 – Veřejné budovy a další nemovitosti a navrhovaná opatření (záměry) 134
Tabulka 47 – Prioritní osa 6 – Podpora bydlení a navrhovaná opatření (záměry) 137
Tabulka 48 – Monitorovací indikátory SRP 142

Seznam grafů

Graf 1 – Vývoj počtu obyvatel obce Chotutice v letech 2002 – 2019 11
Graf 2 – Počet živě narozených a zemřelých v obci Chotutice v letech 2001 - 2018 12
Graf 3 – Počet přistěhovaných a vystěhovaných v obci Chotutice v letech 2002 – 2019 13
Graf 4 – Vývoj podílu základních věkových skupin v Chotuticích (2015 - 2019) 14
Graf 5 – Podíl obyvatelstva dle nejvyššího ukončeného vzdělání v Chotutice dle SLDB (2011) 16
Graf 6 – Podíl ekonomických subjektů v priméru, sekundéru a terciéru v % (2020) 24
Graf 7 – Grafické zobrazení druhů pozemků z celkové výměry území obce Chotutice (k 31.12.2020) 68
Graf 8 – Bilance zemědělské půdy na území obce Chotutice 73
Graf 9 – Strategický rozvojový plán obce Chotutice na období 2021 – 2031 – vazby mezi úrovněmi návrhové části 119

Použité zdroje dat

Administrativní registr ekonomických subjektů (ARES): http://wwwinfo.mfcr.cz/ares/ares_es.html.cz
Aplikace Českého úřadu zeměměřického a katastrálního „Nahlížení do katastru nemovitostí“: http://nahlizenidokn.cuzk.cz/
Celostátní sčítání dopravy v roce 2010: http://scitani2010.rsd.cz/
Celostátní sčítání dopravy v roce 2016: http://scitani2016.rsd.cz/pages/informations/default.aspx
Centrální evidence vodních toků: http://eagri.cz/public/web/mze/voda/aplikace/cevt.html
Cestovní ruch Středočeský kraj: https://www.pardubickykraj.cz/oblast-cestovniho-ruchu
Česká obce sokolská: https://www.sokol.eu/
Databáze brownfieldů: https://brownfieldy.czechinvest.org
Databáze českého amatérského divadla: https://www.amaterskedivadlo.cz
Databáze demografických údajů za obce České republiky: http://www.czso.cz/cz/obce_d/index.htm
Databáze MAPAKRIMINALITY.CZ: http://www.mapakriminality.cz/
Databáze Ministerstva školství, mládeže a tělovýchovy: http://www.msmt.cz/
Databáze Národního památkového ústavu MonumNet: http://monumnet.npu.cz/
Databáze strategií: http://www.databaze-strategie.cz/cz/cr/strategie
Deník veřejné správy: http://www.dvs.cz/
Elektronický taxonomický klasifikační systém půd ČR: http://klasifikace.pedologie.cz/
Editor dat povodňového plánu: http://editor.dppcr.cz/pk_edt/
Evidence zemědělských podnikatelů: http://eagri.cz/
GaREP spol. s r.o., e-Rozvoj.cz, s.r.o. (2014): Metodika tvorby programu rozvoje obce. Ministerstvo pro místní rozvoj České republiky, finální verze, 72 s.
Geoportál SOWAC-GIS: http://geoportal.vumop.cz/
Geologické mapy – surovinové zdroje: https://mapy.geology.cz/suris/
Geologické mapy – poddolovaná území: https://agsportal.geology.cz/agsportal/home/webmap/viewer.html?useExisting=1&layers=ad9b7dd5184342c3bdb8847c71465e1f
Historický lexikon obcí České republiky 1869-2005: https://www.czso.cz/csu/czso/historicky-lexikon-obci-ceske-republiky-2001-877ljn6lu9
Hlásná a předpovědní povodňová služba: http://hydro.chmi.cz/hpps/hpps_main.php?kat=HLPRF
Chráněné krajinné oblasti: https://www.arcgis.com/apps/MapJournal/index.html?appid=af2e3c6ee45a4f11a064e96f85641c4c
Internetové stránky Agentury ochrany přírody a krajiny České republiky: http://www.ochranaprirody.cz/
Internetový jízdní řád IDOS: http://jizdnirady.idnes.cz/vlakyautobusy/spojeni/
Internetový server Turistika.cz: http://www.turistika.cz/
Internetové stránky České geologické služby: www.geology.cz/
Internetové stránky České ornitologické společnosti: https://www.birdlife.cz/capi/capi-rodina/cap-bily/
Internetové stránky Českého statistického úřadu: http://www.czso.cz/
Internetové stránky ČEZ Distribuce, a.s.: https://www.cezdistribuce.cz/
Internetové stránky České školní inspekce: https://portal.csicr.cz
Internetové stránky encyklopedie Wikipedie: http://cs.wikipedia.org/
Internetové stránky Hasičského záchranného sboru: https://www.hzscr.cz/
Internetové stránky Insolvenčního rejstříku: http://insolvencni-rejstrik.cz/
Internetové stránky Místní akční skupiny Podlipansko, z.s.: https://podlipansko.cz/
Internetové stránky DSO „Pečecký region“: https://www.pececkyregion.cz/

Internetové stránky Národní databáze brownfieldů: http://www.brownfieldy.cz/
Internetové stránky portálu Prevence kriminality: http://www.prevencekriminality.cz/
Internetové stránky portálu Rozpočet veřejně: http://www.rozpocetobce.cz/
Internetové stránky portálu ZEMEPIS.COM: http://www.zemepis.com/
Internetové stránky serveru Kudyznudy.cz: https://www.kudyznudy.cz/
Internetové stránky serveru Jaknainternet.cz: http://www.jaknainternet.cz/
Internetové stránky serveru Příroda.cz: http://www.priroda.cz/
Internetové stránky Kolínského deníku: https://kolinsky.denik.cz/
Internetové stránky serveru Regionálka.wz.cz:
http://regionalka.wz.cz/ostatni/nezamestnanost/index.htm
Internetové stránky serveru Vodní eroze: http://eroze.sweb.cz/po.htm
Internetové stránky Výzkumného ústavu meliorací a ochrany půdy: http://www.vumop.cz/
Internetové stránky provozovatele kanalizace v obci:
https://www.energiekolin.cz/qf/cs/ramjet/moje-obec
Klimatická mapa a tabulky: http://www.ovocnarska-unie.cz/sispo/?str=klima-mapa
Koncepce ochrany přírody a krajiny Středočeského kraje: https://www.kr-stredocesky.cz/web/zivotni-prostredi/kopksk20182028
Kůrovcová mapa: https://www.kurovcovamapa.cz/
Mapové aplikace České geologické služby: http://www.geology.cz/extranet/mapy/mapy-online/mapove-aplikace
Mapový portál Středočeského kraje: https://gis.kr-stredocesky.cz/
Mapový portál: https://mapy.cz/ a https://www.google.com/maps
Městská a obecní statistika: http://vdb.czso.cz/xml/mos.html
Ministerstvo práce a sociálních věcí: https://www.mpsv.cz/
Ministerstvo pro místní rozvoj: https://www.mmr.cz/
Národní registr pramenů a studánek: https://www.estudanky.eu/
Plán rozvoje vodovodů a kanalizací Středočeského kraje: https://www.kr-stredocesky.cz/web/zivotni-prostredi/prvkuk
Portál brownfields: https://www.brownfieldy-pk.cz/
Portál Českého hydrometeorologického ústavu: http://portal.chmi.cz/
Portál Enviwiki (zdroje znečišťování ovzduší): https://www.enviwiki.cz/wiki/REZZO
Portál na podporu rozvoje obcí České republiky: http://www.rozvojobci.cz/news/financovani-rozvoje-obce-souhrn/
Portál ÚSES: http://uses.cz/
Portál územního plánování: https://portal.uur.cz/spravni-usporadani-cr-organy-uzemniho-planovani/obce.asp
Povodňový plán Středočeského kraje: http://gis.kr-stredocesky.cz/webmap/pov_plan/Plan/pub_cz020/index.html
Půdní mapy: https://www.mzp.cz/cz/pudni_mapy
Regionální informační servis: https://www.risy.cz/
Registr poskytovatelů sociálních služeb: http://iregistr.mpsv.cz/
Registr zdravotnických zařízení: https://snzr.uzis.cz/
Sčítání lidu, domů a bytů 2011: http://www.czso.cz/sldb2011/redakce.nsf/i/home
Systém evidence kontaminovaných míst: http://www.sekm.cz/
Ústřední seznam ochrany přírody: http://drusop.nature.cz/
Vláda ČR: https://www.vlada.cz/
Výzkumný ústav meliorací a ochrany půdy (MZe ČR), typy půd a BPEJ: https://bpej.vumop.cz/

Webová mapová aplikace Silniční a dálniční síť ČR: http://www.rsd.cz/Mapy/webova-mapova-aplikace
Zákony v platném znění: https://www.zakonyprolidi.cz/
Zákon č. 13/1997 Sb., Zákon o pozemních komunikacích
Zákon č. 20/1987 Sb., Zákon České národní rady o státní památkové péči
Zákon č. 108/2006 Sb., Zákon o sociálních službách
Zákon č. 114/1992 Sb., Zákon České národní rady o ochraně přírody a krajiny
Zákon č. 127/2005 Sb. Zákon o elektronických komunikacích a o změně některých souvisejících zákonů (zákon o elektronických komunikacích)
Zákon č. 128/2000 Sb., Zákon o obcích (obecní zřízení)
Zákon č. 133/1985 Sb., Zákon České národní rady o požární ochraně
Zákon č. 201/2012 Sb., Zákon o ochraně ovzduší
Zákon č. 250/2000 Sb., Zákon o rozpočtových pravidlech územních rozpočtů
Zákon č. 254/2001 Sb., Zákon o vodách a o změně některých zákonů (vodní zákon)
Zákon č. 266/1994 Sb., Zákon o dráhách
Zákon č. 274/2001 Sb., Zákon o vodovodech a kanalizacích pro veřejnou potřebu a o změně některých zákonů (zákon o vodovodech a kanalizacích)
Zákon č. 334/1992 Sb., Zákon České národní rady o ochraně zemědělského půdního fondu
Zákon č. 458/2000 Sb., Zákon o podmínkách podnikání a o výkonu státní správy v energetických odvětvích a o změně některých zákonů (energetický zákon)
Zásady územního rozvoje Středočeského kraje: https://up.webmap.cz/stredocesky/zasady-uzemniho-rozvoje/htm/_up/download.html
Životní prostředí Středočeského kraje: https://www.kr-stredocesky.cz/web/zivotni-prostredi
Informace poskytnuté z OÚ Chotutice
Další odkazy uvedené v tabulkách v SRP

Seznam zkratek

a.s. – akciová společnost
ARES – Administrativní registr ekonomických subjektů
ARO – Anesteziologicko-resuscitační oddělení
AOPK ČR – Agentura ochrany přírody a krajiny ČR
BD – bytové domy
BPEJ – bonitovaná půdně ekologická jednotka
CR – cestovní ruch
CZ-PL – Česko-Polsko
ČOV – čistička odpadních vod
ČGS – Česká geologická služba
ČHP – číslo hydrologického pořadí
ČKS – Česká obec sokolská
ČOS – Český klub sportovců
ČR – Česká republika
ČSTV – Český svaz tělovýchovy a sportu
ČŠI – Česká školní inspekce
č.p., čp. – číslo popisné
DD – Domov důchodců
DPS – Dům s pečovatelskou službou
DDM – dům dětí a mládeže
DP – dotační program
DPS – dům s pečovatelskou službou
DSO – dobrovolný svazek obcí
EAO – ekonomicky aktivní obyvatelstvo
EIA – vliv stavby na životní prostředí
EHP – Evropský hospodářský dvůr
EK – Evropská komise
ERDF – Evropský fond regionálního rozvoje
EU – Evropská unie
ha – hektary
HDP – hrubý domácí produkt
CHKO – chráněná krajinná oblast
IC – informační centrum
IČ – identifikační číslo
ID - identifikátor
ID VT - identifikátor vodního toku
ICT – informační a komunikační technologie
IREDO – Integrovaná regionální doprava
IROP – Integrovaný regionální operační program
IZS – Integrovaný záchranný systém
JSDH – Jednotka sboru dobrovolných hasičů
JSVO – Jednotný systém varování obyvatel
k. úz. – katastrální území
KČT – Klub českých turistů
KES – koeficient ekologické stability
KHK – Královéhradecký kraj

KN – katastr nemovitostí
MA21 – Místní agenda 21
MC – mateřské centrum
MAS – Místní akční skupina
MD – Ministerstvo dopravy
MěÚ – městský úřad
MF – Ministerstvo financí
MK – Ministerstvo kultury
MMR – Ministerstvo pro místní rozvoj
m.n.m – metrů nad mořem
MO ČRS – místní organizace Českého rybářského svazu
MOS – meziobecní spolupráce
MPO – Ministerstvo průmyslu a obchodu
MPZ – městská památková zóna
MPSV – Ministerstvo práce a sociálních věcí
MS – mistrovství světa
MŠ – mateřská škola
MŠMT – Ministerstvo školství, mládeže a tělovýchovy
MV – Ministerstvo vnitra
MZe – Ministerstvo zemědělství
MŽP – Ministerstvo životního prostředí
NNO – nestátní nezisková organizace
NPCR – Národní program rozvoje cestovního ruchu MMR
NPP – národní přírodní památka
NO_2 – oxid dusičitý
NO_x – oxidy dusíku (obecně)
NPÚ ÚOP – Národní památkový úřad, územní odborné pracoviště
NRBK – nadregionální biokoridor
NRPS – Národní registr pramenů a studánek
NTL – nízkotlaký
O – oblast
o.p.s. – obecně prospěšná společnost
o.s. – občanské sdružení
OOP ČR – Obvodní oddělení Policie České republiky
OPD – Operační program Doprava
OPPIK – Operační program Podnikání, inovace, konkurenceschopnost
OPPS – Operační program přeshraniční spolupráce
OPVVV – Operační program Výzkum, vývoj a vzdělávání
OPZ – Operační program Zaměstnanost
OPŽP – Operační program Životní prostředí
ORP – obec s rozšířenou působností
OZE – obnovitelný zdroj energie
OZV – obecně závazná vyhláška
PET – polyetylentereftalát
PF – Pozemkový fond
PLO – přírodní lesné oblast
PM_{10} – suspendované částice (prach) o velikosti 10 mikrometrů
POÚ – pověřený obecní úřad

PP – přírodní památka
PVEA – program vodohospodářských ekologických akcí
PRO – Program rozvoje obce
PRV – Program rozvoje venkova
RD – rodinné domy
REZZO – Registr emisí a zdrojů znečištění ovzduší
RIA – radonový index administrativní jednotky
RUD – rozpočtové určení daní
s.r.o. – společnost ručením omezeným
SC – specifický cíl
SDH – sdružení dobrovolných hasičů
SFDI – Státní fond dopravní infrastruktury
SFŽP – Státní fond životního prostředí
SK – sportovní klub
SMO – Svazek měst a obcí
SMS – krátká textové zpráva
SO – strategická oblast
SO ORP – správní obvod obce s rozšířenou působností
SO_2 – oxid siřičitý
SOŠ – střední odborná škola
SOU – střední odborné učiliště
SPA – stupeň povodňové aktivity
s.r.o., spol. s r.o. – společnost s ručením omezeným
SPŠ – střední průmyslová škola
SR – státní rozpočet
StC – strategický cíl
STL – středotlaký
SVČ – středisko volného času
SWOT – analýza silných, slabých stránek, příležitostí a hrozeb
SZIF – Státní zemědělský intervenční fond
TEN-T – Transevropská dopravní síť
T.J. – tělocvičná jednota
TJ – tělovýchovná jednota
TOC – (Total Organic Carbon) celkový organický uhlík
ÚAP – územně analytické podklady
ÚSES – územní systém ekologické stability
UNESCO – United Nations Educational Scientific and Cultural Organization
ÚP – územní plán
ÚPSÚ – územní plán sídelního útvaru
VDJ – vodojem
VHS – vodohospodářská společnost
VKP – významný krajinný prvek
VO – veřejné osvětlení
VOC – (volatile organic compound) těkavá organická látka
v.o.s. – veřejná obchodní společnost
VTL – vysokotlaký
TZL – tuhé znečišťující látky
ZDO – základní dopravní obslužnost

ZPF – zemědělský půdní fond
z. s. – zapsaný spolek
ZRTV – základní rozvoj tělesné výchovy
ZŠ – základní škola
ZUŠ – základní umělecká škola
ŽP – životní prostředí

Seznam příloh

Příloha č. 1 – Vyhodnocení dotazníkového šetření